

Program hospodárskeho a sociálneho rozvoja obce

Ostrovany na roky 2016-2025



Aktualizácia č. 1 vrátane predĺženia platnosti (konsolidované znenie)

Názov:	Program hospodárskeho a sociálneho rozvoja obce Ostrovany na roky 2016-2025
Územné vymedzenie:	Obec Ostrovany
Územný plán obce schválený:	Áno
Dátum schválenia PHSR:	Pôvodný dokument (2016-2022): 15.4.2016 Aktualizácia č. 1 vrátane predĺženia platnosti (2016-2025):
Dátum platnosti:	Od 15.4.2016 do 31.12.2025
Verzia ¹ :	2.0
Publikovaný verejne dňa:

¹ Prvé prijaté znenie sa označuje číslom 1.0. V prípade zásadnej zmeny sa ďalšie aktualizované verzie označujú 2.0, 3.0 atď. V prípade malých zmien sa označuje 1.1.

OBSAH

ZOZNAM TABULIEK, GRAFOV, FORMULÁROV A MÁP	5
ZOZNAM SKRATIEK.....	8
ÚVOD.....	9
KONTEXT VZNIKU TEJTO AKTUALIZÁCIE A CHRONOLÓGIA JEJ PRÍPRAVY.....	9
ANALYTICKÁ ČASŤ	12
A.I ANALÝZA VNÚTORNÉHO PROSTREDIA.....	13
VYMEDZENIE ÚZEMIA	13
ÚZEMNÝ PLÁN OBCE	15
HOSPODÁRSKA OBLASŤ	17
Hospodárstvo v území.....	17
Poľnohospodárstvo a priemysel	17
Cestovný ruch	18
Zamestnanosť obyvateľstva, dochádzka za prácou	19
Nezamestnanosť	21
Dopravná infraštruktúra	26
Napojenie obce na dopravnú infraštruktúru	26
Pešia a cyklistická doprava.....	28
Technická infraštruktúra	30
Vodovod a kanalizácia.....	30
Elektrická energia a plyn	32
Telekomunikácie	32
SOCIÁLNA OBLASŤ.....	35
Demografická charakteristika	35
Počet obyvateľov a pohyb obyvateľstva	35
Konfesionálna a národnostná štruktúra	38
Veková štruktúra obyvateľstva	40
Vzdelanostná štruktúra a školstvo	41
Sociálna infraštruktúra	44
Domový a bytový fond	44
Občianska vybavenosť	52
Administratívno-správne služby.....	53
Zdravotníctvo a sociálne služby	55
Kultúrno-spoločenský život a šport.....	56

ENVIRONMENTÁLNA OBLASŤ	59
Prírodné pomery	59
Ochrana prírody a krajiny.....	59
Odpadové hospodárstvo.....	59
Ochrana pred povodňami	60
RIADENIE SAMOSPRÁVY	61
Hospodárenie samosprávy obce.....	61
Finančné zdravie	61
Intenzita investovania a dlh	62
Prehľad majetku a zdrojov.....	63
Príjmy a výdavky samosprávy	64
Participácia obyvateľov na fungovaní samosprávy.....	68
Bezpečnosť v obci.....	68
MARGINALIZÁCIA.....	68
EX-POST HODNOTENIE PREDCHÁDZAJÚCEHO PHSR.....	71
A.II ANALÝZA VONKAJŠIEHO PROSTREDIA	73
STEEP ANALÝZA.....	75
A.III ZHODNOTENIE SÚČASNÉHO STAVU ÚZEMIA	76
SWOT ANALÝZA.....	76
STRATEGICKÁ ČASŤ	79
B.I VÍZIA OBCE OSTROVANY DO ROKU 2025.....	80
B.II KLÚČOVÉ ROZVOJOVÉ VÝZVY, FORMULÁCIA A NÁVRH STRATÉGIE.....	80
B.III STRATEGICKÉ CIELE ROZVOJA OBCE OSTROVANY	84
PROGRAMOVÁ ČASŤ	85
C.I OPATRENIA A PROJEKTY VRÁTANE ICH PRIRADENIA K JEDNOTLIVÝM CIEĽOM A PRIORITÁM	86
C.II PROJEKTOVÉ ZÁMERY OBCE OSTROVANY NA OBDOBIE 2016-2025 S VÝHLÁDOM NA ROK 2030	93
C.III PRIORITIZÁCIA PROJEKTOVÝCH ZÁMEROV	99
REALIZAČNÁ ČASŤ	102
D.I SÚLAD ZADEFINOVANÝCH OPATRENÍ S OPERAČNÝMI PROGRAMAMI.....	103
D.II POPIS ÚLOH JEDNOTLIVÝCH PARTNEROV PRI REALIZÁCII PHSR.....	104
D.III POPIS POSTUPOV ORGANIZAČNÉHO A INŠTITUCIONÁLNEHO ZABEZPEČENIA REALIZÁCIE	105

D.IV STRUČNÝ POPIS KOMUNIKAČNEJ STRATÉGIE	106
D.V SYSTÉM MONITOROVANIA A HODNOTENIA	107
SÚBOR MERATEĽNÝCH UKAZOVATEĽOV	108
D.VI AKČNÝ PLÁN	113
FINANČNÁ ČASŤ	118
E.I INDIKATÍVNY FINANČNÝ PLÁN NA CELÚ REALIZÁCIU PHSR	119
E.II MODEL VIACZDROJOVÉHO FINANCOVANIA	120
PRÍLOHY	124
PRÍLOHA Č. 1: ZOZNAM ČLENOV RIADIACEHO TÍMU, PRACOVNÝCH SKUPÍN A PARTNEROV ZAPOJENÝCH DO SPRACOVANIA PHSR	125
PRÍLOHA Č. 2: ZOZNAM INFORMAČNÝCH ZDROJOV POUŽITÝCH V PHSR.....	126
PRÍLOHA Č. 3: ROZPOČET OBCE OSTROVANY.....	127
PRÍLOHA Č. 4: ZOZNAM ANALYZOVANÝCH VÝCHODISKOVÝCH KONCEPČNÝCH DOKUMENTOV A DÁT	163
PRÍLOHA Č. 5: VÝSLEDKY TERÉNEHO ZBERU ÚDAJOV V RÁMCI AKTIVITY PSK ROMA SETTLEMENTS MAPPING	165

Zoznam tabuliek, grafov, formulárov a máp

Tabuľky

<i>Tabuľka 1: Základné informácie o obci.....</i>	<i>14</i>
<i>Tabuľka 2: Štruktúra pôdneho fondu (k 31.12.2018; v ha)</i>	<i>18</i>
<i>Tabuľka 3: Ekonomicky aktívne obyvateľstvo podľa dochádzky do zamestnania a odvetvia ekonomickej činnosti</i>	<i>20</i>
<i>Tabuľka 4: Vývoj nezamestnanosti v obci</i>	<i>23</i>
<i>Tabuľka 5: Štruktúra UoZ podľa KZAM k 31.12.2018.....</i>	<i>26</i>
<i>Tabuľka 6: Projekcia počtu obyvateľov v roku 2025.....</i>	<i>36</i>
<i>Tabuľka 7: Štruktúra obyvateľstva podľa pohlavia v rokoch 2009-2018.....</i>	<i>36</i>
<i>Tabuľka 8: Konfesionálna štruktúra obyvateľstva.....</i>	<i>38</i>
<i>Tabuľka 9: Národnostná štruktúra obyvateľstva podľa SODB 2011</i>	<i>39</i>
<i>Tabuľka 10: Rómske obyvateľstvo v obci Ostrovany podľa rôznych zdrojov.....</i>	<i>39</i>
<i>Tabuľka 11: Obyvateľstvo podľa najvyššieho ukončeného vzdelania</i>	<i>41</i>
<i>Tabuľka 12: Stav bytového fondu v obci Ostrovany podľa SODB 2011</i>	<i>45</i>
<i>Tabuľka 13: Stav bytového fondu v koncentrácii rómskeho obyvateľstva podľa ARK 2019</i>	<i>46</i>
<i>Tabuľka 14: Počet parciel v osade podľa vlastníckych kategórií (časť osady: k.ú. Ostrovany)</i>	<i>50</i>
<i>Tabuľka 15: Počet parciel v osade podľa vlastníckych kategórií (časť osady: k.ú. Ražňany)</i>	<i>51</i>
<i>Tabuľka 16: Počet parciel v osade podľa vlastníckych kategórií (celá osada: k.ú. Ostrovany a k.ú. Ražňany spolu)</i>	<i>51</i>
<i>Tabuľka 17: Spádovosť obce k vybraným poskytovateľom administratívno-správnych služieb</i>	<i>53</i>
<i>Tabuľka 18: Kultúrno-spoločenské podujatia organizované v obci počas roka.....</i>	<i>56</i>
<i>Tabuľka 19: Hodnotenie finančného zdravia obce Ostrovany (za obdobie 2015-2018)</i>	<i>61</i>
<i>Tabuľka 20: Celkové finančné zdravie obce v období 2007-2018.....</i>	<i>61</i>
<i>Tabuľka 21: Bilancia aktív v rokoch 2017-2019 (eur, netto)</i>	<i>63</i>
<i>Tabuľka 22: Bilancia pasív v rokoch 2017-2019 (eur, netto).....</i>	<i>64</i>
<i>Tabuľka 23: Náklady a výnosy v rokoch 2017-2019 (€).....</i>	<i>65</i>
<i>Tabuľka 24: Kľúčové rozvojové výzvy a stratégie na ich vyriešenie.....</i>	<i>82</i>
<i>Tabuľka 25: Prioritizácia projektových zámerov</i>	<i>100</i>
<i>Tabuľka 26: Zoznam analyzovaných koncepčných dokumentov.....</i>	<i>163</i>
<i>Tabuľka 27: Zoznam použitých kvalitatívnych a kvantitatívnych dát</i>	<i>163</i>

Grafy

<i>Graf 1: Celkový počet UoZ v obci v rokoch 2010-2019 (k 31.12.).....</i>	<i>23</i>
<i>Graf 2: Štruktúra UoZ podľa veku k 31.12.2018.....</i>	<i>24</i>
<i>Graf 3: Štruktúra UoZ podľa vzdelania k 31.12.2018</i>	<i>25</i>

<i>Graf 4: Štruktúra UoZ podľa doby evidencie k 31.12.2018.....</i>	<i>25</i>
<i>Graf 5: Vývoj počtu obyvateľov obce Ostrovany v rokoch 1993-2018 (k 31.12.)</i>	<i>35</i>
<i>Graf 6: Štruktúra obyvateľstva podľa pohlavia v rokoch 2009-2018</i>	<i>36</i>
<i>Graf 7: Prirodzený pohyb obyvateľstva v rokoch 2009-2018</i>	<i>37</i>
<i>Graf 8: Migračný pohyb obyvateľstva v rokoch 2009-2018</i>	<i>37</i>
<i>Graf 9: Celkový pohyb obyvateľstva v rokoch 2009-2018</i>	<i>38</i>
<i>Graf 10: Veková štruktúra obyvateľstva k 31.12.2009 (vľavo) a k 31.12.2018 (vpravo).....</i>	<i>40</i>
<i>Graf 11: Štruktúra obyvateľov podľa produktívnych vekových skupín v rokoch 2008 a 2018</i>	<i>41</i>
<i>Graf 12: Štruktúra obyvateľstva podľa najvyššieho ukončeného vzdelania.....</i>	<i>43</i>
<i>Graf 13: Intenzita investovania samosprávy obce Ostrovany v rokoch 2006-2018</i>	<i>62</i>
<i>Graf 14: Vývoj celkového dlhu obce v rokoch 2009-2018.....</i>	<i>62</i>
<i>Graf 15: Čistý majetok obce v rokoch 2009-2018.....</i>	<i>64</i>
<i>Graf 16: Bilancia bežného účtu v rokoch 2006-2018.....</i>	<i>67</i>
<i>Graf 17: Okamžitá likvidita v rokoch 2006-2018.....</i>	<i>67</i>

Formuláre

<i>Formulár 1 (Ú1): Zámer spracovania PHSR</i>	<i>11</i>
<i>Formulár 2 (Ú2): Harmonogram spracovania aktualizácie č. 1 PHSR</i>	<i>11</i>
<i>Formulár 3 (Ú3): Metódy zapojenia verejnosti do spracovania PHSR.....</i>	<i>11</i>
<i>Formulár 4 (Ú6): Ex - post hodnotenie predchádzajúceho PHSR.....</i>	<i>71</i>
<i>Formulár 5 (A8): STEEP analýza.....</i>	<i>75</i>

Mapy

<i>Mapa 1: Administratívna poloha obce Ostrovany.....</i>	<i>13</i>
<i>Mapa 2: Fyzická štruktúra krajiny v katastri obce vrátane vyznačenia priestorovej lokalizácie osady</i>	<i>14</i>
<i>Mapa 3: Funkčné využitie územia v intraviláne obce.....</i>	<i>15</i>
<i>Mapa 4: Štruktúra poľnohospodárskeho pôdneho fondu</i>	<i>17</i>
<i>Mapa 5: Najvýznamnejšie kultúrno-historické pamiatky a veľkoplošné chránené územia v okolí obce</i>	<i>18</i>
<i>Mapa 6: Časová dostupnosť najvýznamnejších stredísk zamestnanosti osobným automobilom</i>	<i>21</i>
<i>Mapa 7: Miera nezamestnanosti v okresoch Slovenska v roku 2009, 2014 a 2019.....</i>	<i>22</i>
<i>Mapa 8: Nadradená dopravná infraštruktúra v okolí obce.....</i>	<i>27</i>
<i>Mapa 9: Cestné a pešie komunikácie v katastri obce.....</i>	<i>28</i>
<i>Mapa 10: EUROVELO 11 a Kostrová sieť cyklistických trás v Prešovskom samosprávnom kraji</i>	<i>29</i>
<i>Mapa 11: Rozpracovanosť úsekov trasy EUROVELO 11 v okolí obce Ostrovany.....</i>	<i>30</i>
<i>Mapa 12: Dostupnosť vodovodu, kanalizácie, elektriny a plynu</i>	<i>31</i>
<i>Mapa 13: Počet obyvateľov podľa adresných bodov v obci Ostrovany.....</i>	<i>46</i>

<i>Mapa 14: Lokality pre výstavbu nájomných bytov a rodinných domov v osade.....</i>	<i>49</i>
<i>Mapa 15: Vlastnícka štruktúra pozemkov v osade.....</i>	<i>50</i>
<i>Mapa 16: Občianska vybavenosť v Ostrovanoch</i>	<i>53</i>
<i>Mapa 17: Dostupnosť základných administratívno-správnych služieb štátu</i>	<i>55</i>
<i>Mapa 18: Schematické znázornenie marginalizácie príslušníkov MRK.....</i>	<i>70</i>
<i>Mapa 19: Koncepty urbánneho rozvoja EÚ.....</i>	<i>73</i>
<i>Mapa 20: Lokalizácia projektových zámerov</i>	<i>93</i>
<i>Mapa 21: Porovnanie budov ZBGIS 2019 a OpenStreetMap 2020 po terénnom zbere údajov, v obci Ostrovany</i>	<i>165</i>
<i>Mapa 22: Podiel obývaných budov na celkovej počte budov v obci Ostrovany.....</i>	<i>166</i>
<i>Mapa 23: Stav kvality obývaných budov v obci Ostrovany</i>	<i>167</i>
<i>Mapa 24: Hustota zástavby obývaných budov v obci Ostrovany.....</i>	<i>168</i>
<i>Mapa 25: Hustota zástavby obývaných budov s prepočtom na kvalitu bývania v obci Ostrovany</i>	<i>169</i>
<i>Mapa 26: Podiel eternitových striech v rámci obce Ostrovany</i>	<i>170</i>
<i>Mapa 27: Stav inžinierskych sietí v obci Ostrovany - elektrické vedenie.....</i>	<i>171</i>
<i>Mapa 28: Stav inžinierskych sietí v obci Ostrovany – splašková kanalizácia</i>	<i>171</i>
<i>Mapa 29: Stav inžinierskych sietí v obci Ostrovany – plynovod</i>	<i>173</i>
<i>Mapa 30: Stav inžinierskych sietí v obci Ostrovany – vodovod</i>	<i>174</i>

Zoznam skratiek

ARK	Atlas rómskych komúnít
AOTP	Aktívne opatrenia trhu práce
CR	Cestovný ruch
ČOV	Čistička odpadových vôd
DHZ	Dobrovoľný hasičský zbor
EAO	Ekonomicky aktívne obyvateľstvo
ERDF	European regional development fund (Európsky fond regionálneho rozvoja)
EŠIF	Európske štrukturálne a investičné fondy
ha	Hektár
HN	Hmotná núdza
IBV	Individuálna bytová výstavba
INEKO	Inštitút pre ekonomické a sociálne reformy
IROP	Integrovaný regionálny operačný program
KC	Komunitné centrum
KURS	Koncepcia územného rozvoja Slovenska 2001
k. ú.	Katastrálne územie
KZAM	Klasifikácia zamestnaní
LPIS	Land parcel information system
MAS	Miestna akčná skupina
MDVRR	Ministerstvo dopravy, výstavby a regionálneho rozvoja
MOK	Maloobjemový kontajner
MOPS	Miestne občianske poriadkové služby
MRK	Marginalizované rómske komunity
MŠ	Materská škola
MV SR	Ministerstvo vnútra Slovenskej republiky
NP	Národný park
NRO	Najmenej rozvinuté okresy
OcÚ	Obecný úrad
o.i.	Okrem iného
PHSR	Program hospodárskeho a sociálneho rozvoja obce
PRO	Program rozvoja obce
PSK	Prešovský samosprávny kraj
SHR	Samostatne hospodáriaci roľníci
SODB 2011	Sčítanie obyvateľov, domov a bytov 2011
SR	Slovenská republika
ŠÚ SR	Štatistický úrad Slovenskej republiky
TSP	Terénna sociálna práca
TTP	Trvalé trávne porasty
ŽZP	Ťažko zdravotne postihnutý
UoZ	Uchádzač o zamestnanie
ÚPN-O	Územný plán obce
ÚPSVaR	Ústredie práce, sociálnych vecí a rodiny
VKM	Viacvrstvové kombinované materiály (tzv. tetrapaky)
VÚC	Vyšší územný celok
VÚPOP	Výskumný ústav pôdozvedectva a ochrany pôd
VZN	Všeobecne záväzné nariadenie
ZŠ	Základná škola
ŽP	Životné prostredie

Úvod

Strednodobý strategický dokument „Program hospodárskeho a sociálneho rozvoja obce Ostrovany na roky 2016-2025“ (ďalej aj „PHSR“) stanovuje na základe analýzy hospodárskej a sociálnej situácie strategické ciele a priority v záujme budúceho rozvoja obce. Je prostriedkom na napĺňanie vízie ďalšieho smerovania obce. Týmto programom sa uskutočňuje podpora rozvoja na lokálnej úrovni s dôrazom na hospodársku, sociálnu a environmentálnu oblasť

KONTEXT VZNIKU TEJTO AKTUALIZÁCIE A CHRONOLÓGIA JEJ PRÍPRAVY

V ostatných rokoch patrí Slovensko k najrýchlejšie rastúcim ekonomikám EÚ. Hoci na národnej úrovni dochádza v EÚ ku konvergencii, na regionálnej úrovni dochádza v niektorých krajinách k trendom divergentným. Takým je aj príklad Slovenska, kde najviac ekonomicky zaostávajúcimi spomedzi všetkých krajov je Prešovský kraj. Práve v tejto súvislosti vznikla v kooperácii medzi Svetovou bankou, Európskou komisiou, Úradom podpredsedu vlády SR pre investície a informatizáciu (od 1.7.2020 Ministerstvo investícií, regionálneho rozvoja a informatizácie), Prešovským samosprávnym krajom a inými inštitúciami Iniciatíva na podporu dobiehajúcich regiónov (CURI). Jednou zo súčastí tejto iniciatívy je aj podpora endogénneho potenciálu PSK, a to najmä vo forme podpory obcí s marginalizovaným rómskym obyvateľstvom, vrátane obce Ostrovany.

Pôvodný PHSR mala obec platný na roky 2016-2022. Vypracovaním tejto aktualizácie č. 1 zároveň dochádza k predĺženiu jeho platnosti do roku 2025. Na vypracovaní tejto aktualizácie č. 1 sa podieľal tím zamestnancov a externých odborníkov v rámci Úradu Prešovského samosprávneho kraja v súčinnosti s konzultantmi Svetovej banky. Aktualizácia PHSR bola vykonaná v období október 2019 – september 2020. Pri spracovaní dokumentu sa osobitná pozornosť venovala aj marginalizovanej rómskej komunite, ktorá v obci žije. V dokumente boli zohľadnené názory a postrehy starostky obce, členov pracovnej skupiny a širokej verejnosti.

Koncom septembra 2019 bolo obcou prijaté uznesenie o spolupráci s Prešovským samosprávnym krajom a následne bola v spolupráci so starostom obce a facilitátorom PSK vytvorená fókusová skupina. Jej členmi boli obyvatelia obce, reprezentujúci rôzne záujmové, profesijné, ekonomické, vekové, vzdelanostné a ďalšie skupiny obyvateľstva. Fókusová skupina sa stretávala pravidelne od polovice októbra 2019 do konca januára 2020 a jej úlohou bolo pod vedením facilitátora definovať problémy obce a jej potreby, sformulovať víziu obce, ako aj strategicky plánovať rozvoj obce na ďalšie obdobie. Počas februára a marca boli podnety fókusovej skupiny spracované facilitátorom, ktorý taktiež vypracoval návrh akčného plánu obce a v spolupráci so starostom obce pripravil finančný plán jeho realizácie. Počas úvodnej fázy celého procesu boli pracovníkmi Inštitútu rozvoja PSK spracované analýzy aktuálneho stavu obce, na základe ktorých bola vypracovaná analytická časť PHSR, v spolupráci s OcÚ Ostrovany. Počas koncipovania strategickkej, programovej a realizačnej časti PHSR došlo k vytvoreniu projektového portfólia a špecifikovaniu jednotlivých rozvojových zámerov obce, v súlade s akčným plánom. Zodpovedným za tento proces bol zamestnanec Oddelenia projektového riadenia PSK, ktorý konal súčinne s Inštitútom rozvoja PSK, starostom obce a facilitátorom.

V mesiacoch marec až august 2020 boli do dokumentu zapracované pripomienky a návrhy Svetovej banky. Finálna verzia dokumentu bola následne pripomienkovaná referenčnou skupinou expertov, širokou verejnosťou, rôznymi aktérmi na lokálnej, regionálnej a národnej úrovni a po zapracovaní pripomienok bola schválená obecným zastupiteľstvom.

Táto aktualizácia č. 1 Programu hospodárskeho a sociálneho rozvoja obce Ostrovany bola vytvorená s ohľadom na existujúcu metodiku tvorby PHSR obcí (metodika vydaná Inštitútom priestorového plánovania, november 2016). Aby bolo možné zladiť po obsahovej stránke existujúci PHSR obce Ostrovany na roky 2016-2025 (v jeho pôvodnom vydaní) s obsahovými náležitosťami podľa spomínanej metodiky a s novo definovanými prioritami, cieľmi, projektovými zámermi a aktivitami (ktorých realizácia sa naplánovala do roku 2025), bolo potrebné túto aktualizáciu PHSR vydať v konsolidovanom znení.

Aktualizácia č. 1 Programu hospodárskeho a sociálneho rozvoja obce Ostrovany 2016-2025

bola v tomto konsolidovanom znení schválená obecným zastupiteľstvom dňa

uznesením č.

Formulár 1 (Ú1): Zámer spracovania PHSR

Zámer spracovania PHSR	
Názov dokumentu	Program hospodárskeho a sociálneho rozvoja obce Ostrovany na roky 2016-2025
Forma spracovania	Program hospodárskeho a sociálneho rozvoja obce Ostrovany na roky 2016-2025 (ďalej aj „PHSR 2016-2025“) je spracovaný podľa aktuálneho znenia zákona č. 539/2008 Z. z. o podpore regionálneho rozvoja v znení neskorších predpisov. Spracovanie dokumentu rešpektuje princíp partnerstva, vykonané je participatívnym spôsobom.
Riadenie procesu spracovania	Za riadenie procesu spracovania tejto aktualizácie č. 1 zodpovedá obec Ostrovany v spolupráci s Úradom PSK a Svetovou bankou.
Obdobie spracovania	Október 2019 – august 2020
Financovanie spracovania	Z rozpočtu PSK

Zdroj: Weisová, Bernátová 2012, vlastné spracovanie

Formulár 2 (Ú2): Harmonogram spracovania aktualizácie č. 1 PHSR

Harmonogram spracovania aktualizácie č. 1 PHSR												
Rok	2019			2020								
Mesiac	X	XI	XII	I	II	III	IV	V	VI	VII	VIII	IX
Úvod	X											
Analytická časť	X	X	X	X	X	X	X					
Strategická časť	X	X	X	X	X	X	X	X	X			
Programová časť							X	X	X	X	X	
Realizačná časť							X	X	X	X	X	
Finančná časť								X	X	X	X	
Záver											X	X

Zdroj: Weisová, Bernátová 2012, vlastné spracovanie

Formulár 3 (Ú3): Metódy zapojenia verejnosti do spracovania PHSR

Metóda	Informovanie verejnosti	Získavanie názorov verejnosti	Zohľadnenie názorov verejnosti
Internetové stránky	áno	áno	áno
Obecné noviny	áno	-	-
Obecný rozhlas	áno	-	-
Stretnutia s kľúčovými ľuďmi	-	áno	áno
Návšteva v území	áno	áno	áno
Dotazník pre záujmové skupiny	-	áno	áno
Pracovné skupiny	áno	áno	áno
Ťažiskové skupiny (reprezentatívne skupiny predstavujúce verejnosť)	-	áno	áno
Nezávislí experti poskytujúci poradenské služby	áno	áno	áno

Zdroj: Inštitút priestorového plánovania 2016, vlastné spracovanie

Analytická část

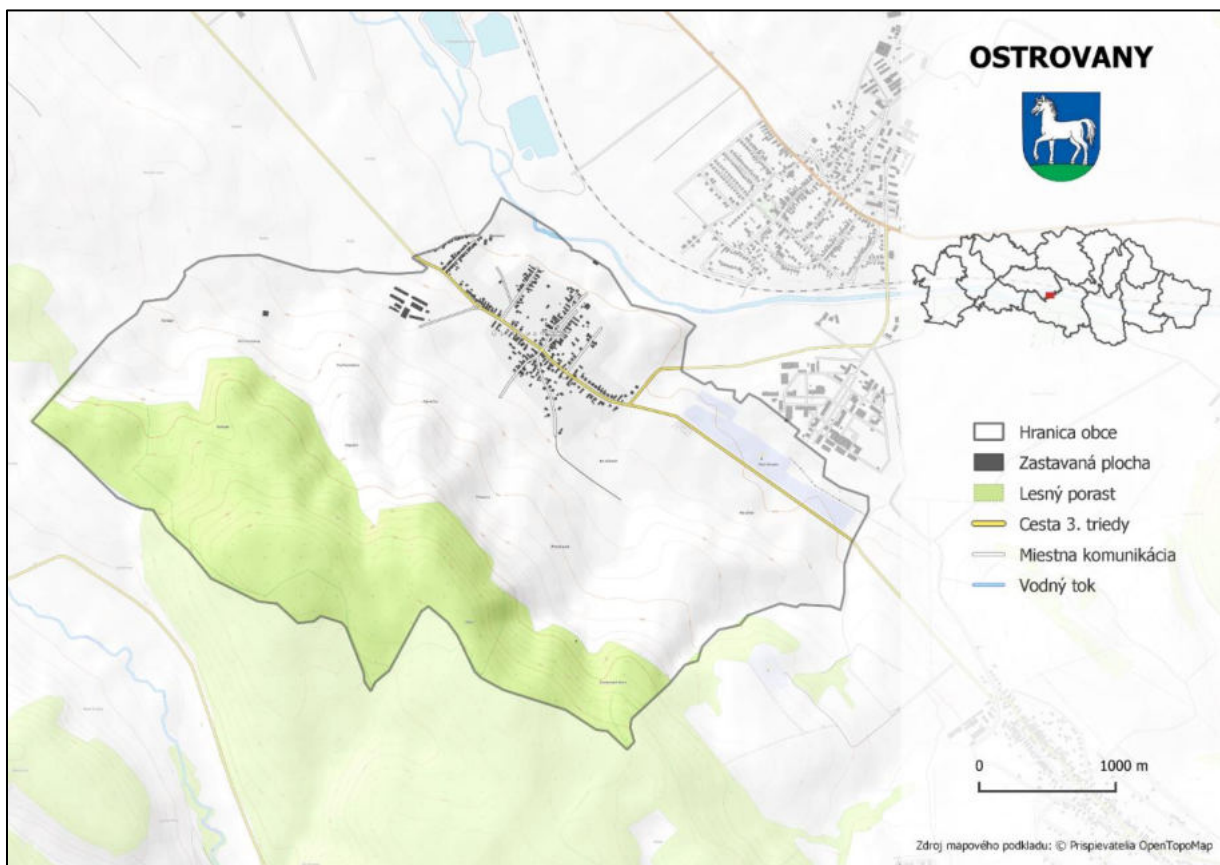
Analytická časť PHSR obsahuje komplexné zhodnotenie a analýzu východiskovej situácie obce s väzbami na širšie územie – analýzu aktuálneho stavu, v akom sa obec nachádza. Definuje vnútorný potenciál územia a limitujúce faktory rozvoja obce.

A.I ANALÝZA VNÚTORNÉHO PROSTREDIA

Vymedzenie územia

Obec Ostrovany leží v Spišsko-šarišskom medzihorí a Šarišskej vrchovine. Administratívne je začlenená do okresu Sabinov v Prešovskom kraji (*Chyba! Nenašiel sa žiaden zdroj odkazov.*). Rozloha k. ú. obce predstavuje 585 ha (5,85 km²). Nadmorská výška v strede obce je 307 m. n. m., v extraviláne sa pohybuje v rozmedzí 307-480 m n. m. Na západe obec susedí s obcou Jarovnice (6 800 obyvateľov, cestná vzdialenosť 8 km), na severe s obcou Ražňany (1 500 obyv., vzdialenosť 4 km) a na východe s obcou Šarišské Michaľany (2 800 obyv., 2 km). Na juhu susedí s mestom Veľký Šariš (6 300 obyv., 8 km) a obcou Medzany (900 obyv., 3 km) – toto mesto a obec už patria administratívne do okresu Prešov. Od okresného mesta Sabinov sú Ostrovany vzdialené 6 km.

Mapa 1: Administratívna poloha obce Ostrovany



Zdroj: © Prispievatelia OpenTopoMap

Tabuľka 1: Základné informácie o obci

Okres	Sabinov
Kraj	Prešovský
Prvá písomná zmienka	1248
Rozloha (km ²)	5,85
Počet obyvateľov (k 31.12.2019)	2 220
Hustota zaľudnenia (obyv./km ²)	371
Web obce	www.ostrovany.sk

Zdroj: vlastné spracovanie

Zastavané územie sa sústreďuje v severnej časti katastra obce, pozdĺž hlavnej cesty. Rómska osada je situovaná na severozápadnom okraji intravilánu a presahuje až do katastra susednej obce Ražňany. Väčšinu plôch katastrálneho územia obce tvorí odlesnená krajina (72 % celkovej rozlohy katastra). Najväčšiu časť katastra zaberá orná pôda (256 ha, 44 %), menšie plochy predstavujú aj trvalé trávnaté porasty (65 ha, 11 %). Lesné pozemky zaberajú 28 % podiel (164 ha). Lesy sa nachádzajú len pozdĺž južnej hranice katastra (**Mapa 2**). O hospodárenie v lesoch sa stará Lesné pozemkové spoločenstvo Ostrovany (so sídlom v Šarišských Michaľanoch). Pre obec ani pre osadu nie je typický výskyt prírodných katastrof, nevyskytujú sa tu zosuvy pôdy, je tu dobrá kvalita ovzdušia. Obec sa nenachádza v žiadnej z oblastí, ktoré majú v rámci Slovenska zvýšenú seizmickú aktivitu.

Mapa 2: Fyzická štruktúra krajiny v katastri obce vrátane vyznačenia priestorovej lokalizácie osady



Zdroj: vlastné spracovanie na základe podkladovej mapy Google maps

Územný plán obce

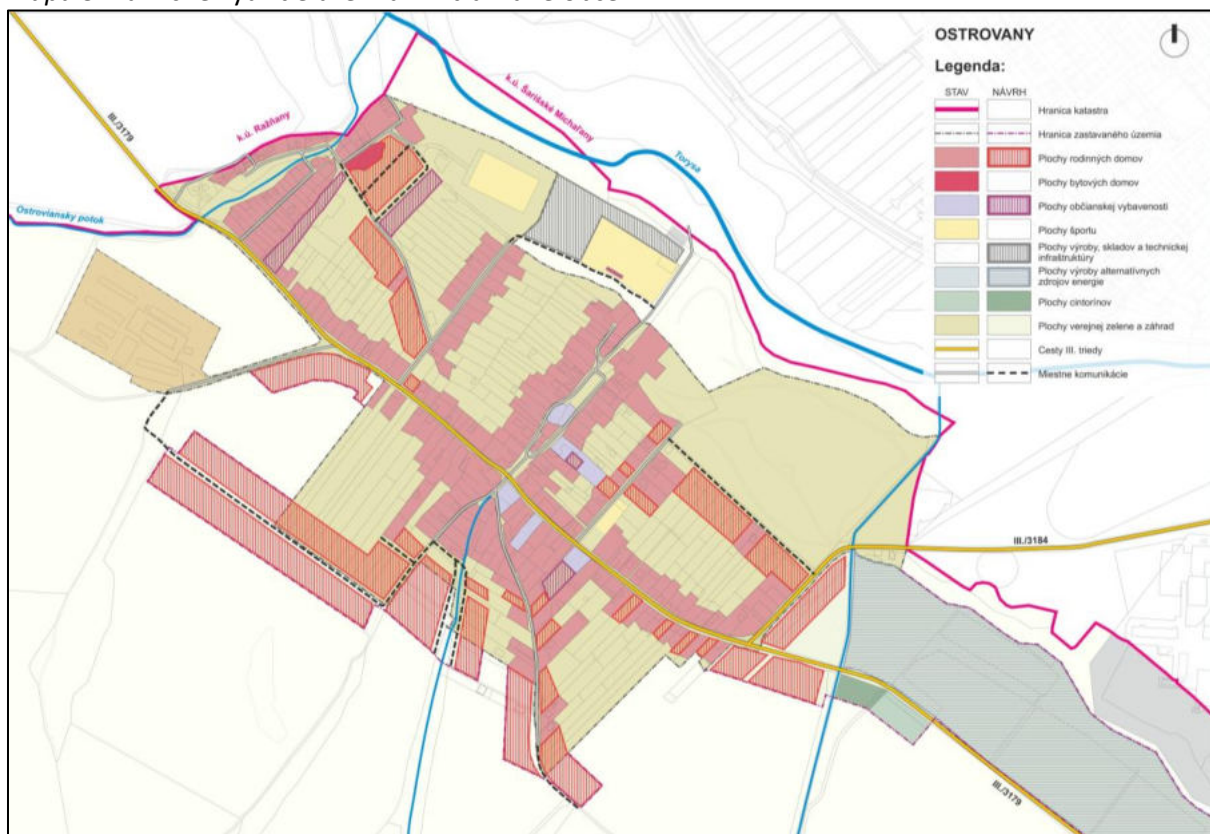
Obec Ostrovany má spracovaný územný plán. Všeobecne záväzné nariadenie č. 1/2010, ktorým sa schvaľuje záväzná časť územného plánu obce Ostrovany, bolo schválené Obecným zastupiteľstvom obce Ostrovany na rokovaní dňa 26.8.2010 a účinnosť nadobudlo 11.9.2010.

Územný plán člení kataster obce na obytné územie, výrobné územie a rekreačné územie. V obytnom území bolo plánovaných viacero nových lokalít bývania (plochy rodinných domov):

- lokalita RD Pri parku
- lokalita RD Pod Planečkou
- lokalita RD Východ, Kropuchovo a prieluky na Hlavnej ulici
- lokalita RD Pri Družstve
- lokalita RD Zimné pole, Korinkovo a na ulici Úvozok
- lokalita RD na Mlynskej ulici
- lokalita RD s nižším štandardom bývania Osada.

Z hľadiska funkčného využitia územia prevažujú v intraviláne obce plochy verejnej zelene a záhrad. Plochy občianskej vybavenosti sú koncentrované v centrálnej zóne obce (stred obce okolo hlavnej cesty a námestie). V obci sú len 2 plochy športu – ide o 2 futbalové ihriská v severnej časti katastra pri rieke Torysa (*Chyba! Nenašiel sa žiaden zdroj odkazov.3*).

Mapa 3: Funkčné využitie územia v intraviláne obce



Zdroj: vlastné spracovanie na podklade územného plánu

Existujúci územný plán sa bude meniť. Samospráva obce Ostrovany má zámer pristúpiť k obstaraniu zmien a doplnkov č. 2 k územnému plánu. Obec požiadala v roku 2019 o štátnu dotáciu na zabezpečenie financovania (resp. spolufinancovanie) týchto plánovaných zmien a doplnkov územného plánu. V rámci týchto zmien a doplnkov by sa v územnom pláne (o.i.) doplnili a spresnili lokality pre

plánovanú výstavbu nových rodinných a bytových domov a zohľadnená by bola aj expanzia miestnej osady do katastrálneho územia obce Ražňany (s ktorou prebiehajú rokovania ohľadom zmeny katastrálnych hraníc).

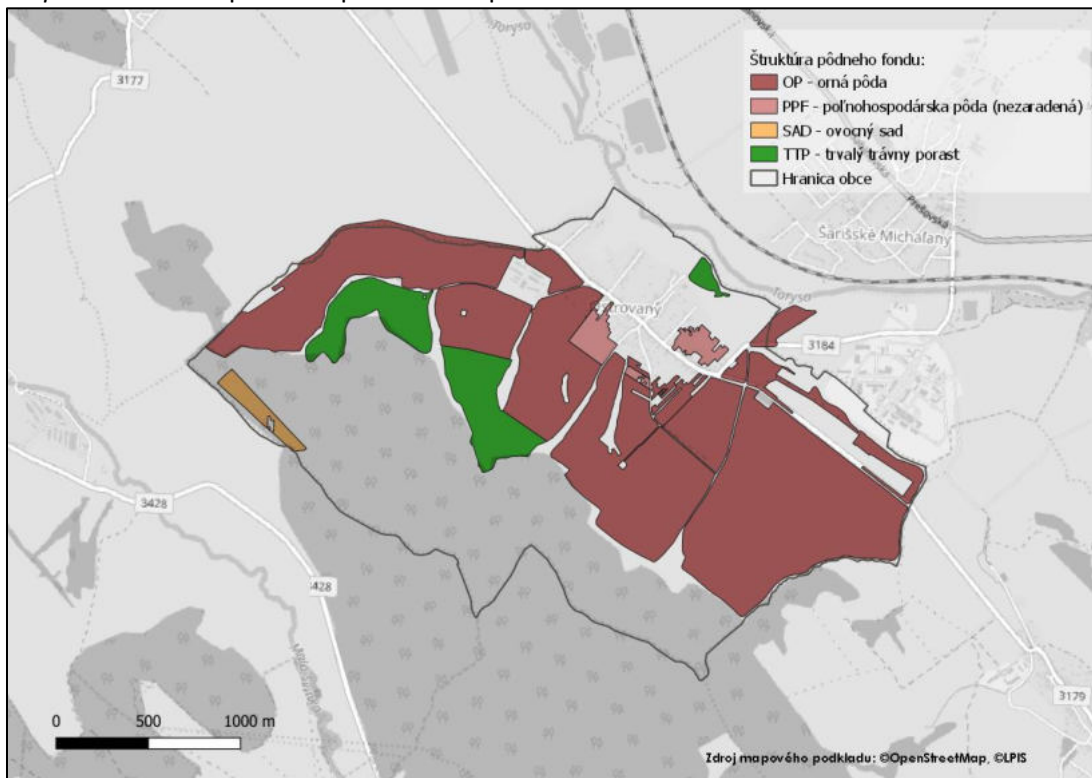
Hospodárska oblasť

Hospodárstvo v území

Polnohospodárstvo a priemysel

V katastri obce Ostrovany mierne prevláda poľnohospodárska pôda a v rámci nej najmä orná pôda. Celková výmera katastra obce je 585,3 ha. Z toho 58 % (339,8 ha) tvorí poľnohospodárska pôda, nepoľnohospodárska pôda zaberá 42 % územia (245,6 ha). V štruktúre poľnohospodárskej pôdy v katastri obce výrazne dominuje orná pôda (256,2 ha), výraznejšie sú však aj plochy trvalých trávnych porastov (TTP; 64,6 ha). Štruktúru a rozmiestnenie poľnohospodárskej pôdy v katastri zobrazuje **Mapa 4**. V poľnohospodárskej výrobe má vzhľadom k rozsiahlejším plochám ornjej pôdy priaznivejšie podmienky najmä rastlinná poľnohospodárska výroba.

Mapa 4: Štruktúra poľnohospodárskeho pôdneho fondu



Zdroj: VÚPOP, systém LPIS, vlastné spracovanie

V katastri obce hospodári aj jeden subjekt poľnohospodárskej veľkovýroby – AGRODRUŽSTVO Ostrovany. To sídli v juhozápadnej časti intravilánu, kde má svoje budovy (v areáli bývalého poľnohospodárskeho družstva). V rámci poľnohospodárstva sa toto družstvo venuje zmiešanému hospodárstvu, najmä však pestovaniu obilnín.

Z hľadiska priemyselnej výroby sa v Ostrovanoch žiadne prevádzky, ktoré by vykonávali výrobnú činnosť, nenachádzajú. V obci však má svoje skladové priestory firma z oblasti potravinárskeho priemyslu – PaMipek, s.r.o. Táto firma sa špecializuje na predaj a distribúciu pekárenských prípravkov a zmesí. Okrem nej sa v Ostrovanoch nachádza aj sušiareň rôznych bylín a liečivých rastlín, ktorú prevádzkuje firma Calendula, a.s. Táto firma sa v rámci svojej podnikateľskej činnosti venuje najmä kozmetike – výrobe extraktov, éterických olejov, kozmetických prípravkov a výživových doplnkov z liečivých rastlín (v Ostrovanoch však prevádzkuje len spomínanú sušiareň). V skladových priestoroch firmy PaMipek, s.r.o., ani v sušiareni bylín firmy Calendula, a.s. žiadni obyvatelia Ostrovian nepracujú.

Tabuľka 2: Štruktúra pôdneho fondu (k 31.12.2018; v ha)

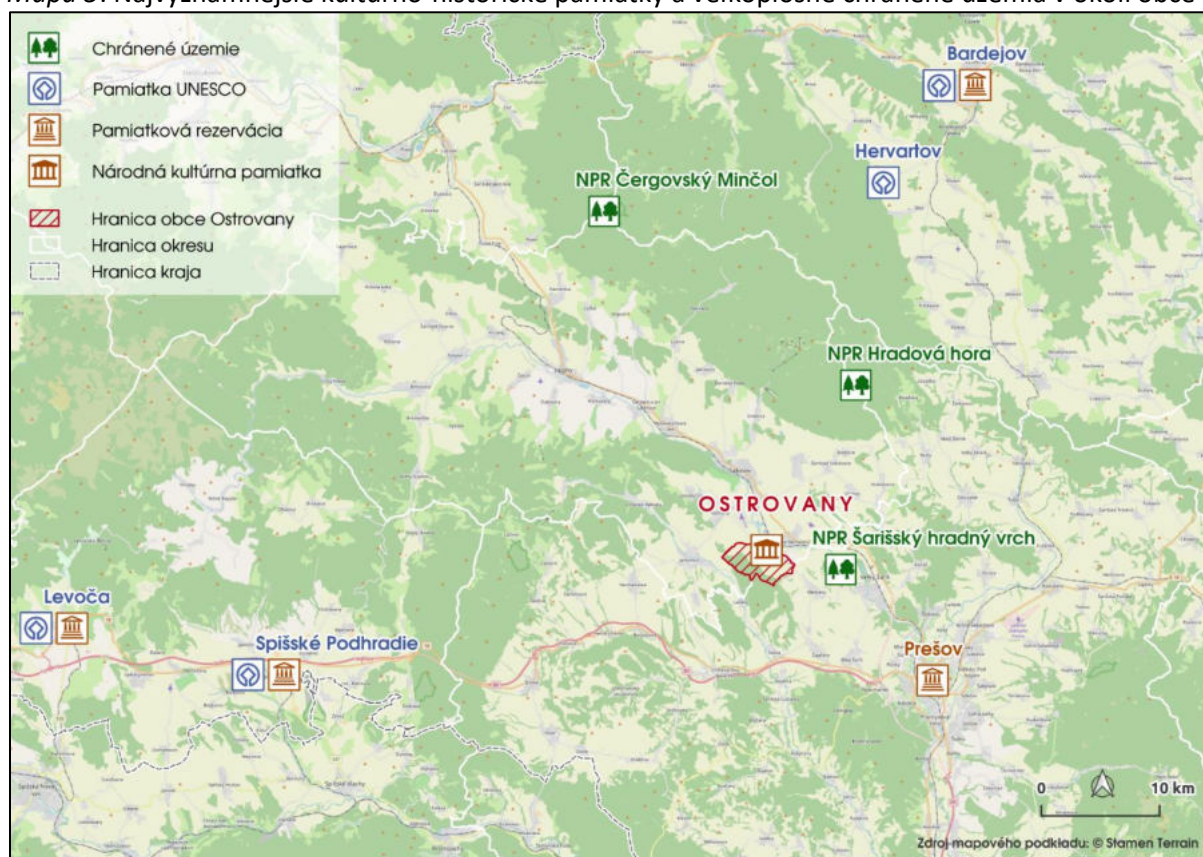
Poľnohospodárska pôda						
orná pôda	chmeľnice	vinice	záhrady	ovocné sady	TTP	spolu
256,2	0,0	0,0	16,2	2,7	64,6	339,8
Nepoľnohospodárska pôda						
lesné pozemky	vodné plochy	zastavané plochy a nádvoría	ostatné plochy		Spolu	
163,6	8,1	32,0	41,9		245,6	
Celková výmera územia						585,3

Zdroj: Štatistický úrad SR databáza DATAcube, vlastné spracovanie

Cestovný ruch

Ostrovany majú vzhľadom k lokalizácii najvýznamnejších turistických regiónov Slovenska nevýhodnú polohu. Obec leží ďaleko od najatraktívnejších prírodných turistických regiónov (za ktoré možno považovať najmä Tatry a ich blízke okolie – cca 80 km). Z hľadiska maloplošných chránených území sa najbližšie k obci (cca 9 km) nachádza národná prírodná rezervácia Šarišský hradný vrch, v ktorej je vyhlásený najprísnejší, 5. stupeň ochrany prírody. Nevýhodnú polohu má obec aj vzhľadom k najvýznamnejším kultúrnohistorickým pamiatkam v rámci Slovenska (ktorými sú najmä pamiatky UNESCO – najbližšie k Ostrovanom sú to pamiatky na Spiši, mesto Bardejov a drevené kostolíky na severovýchodnom Slovensku). Najbližšie pamiatkové rezervácie sa k obci Ostrovany nachádzajú v Prešove, Bardejove, Spišskom Podhradí a Levoči (**Mapa 5**).

Mapa 5: Najvýznamnejšie kultúrno-historické pamiatky a veľkoplošné chránené územia v okolí obce



Zdroj: vlastné spracovanie

Medzi **lokalizačné predpoklady** rozvoja CR patria aj kultúrno-spoločenské a športové podujatia. Počas roka sa ich v blízkom okolí obce koná pomerne veľké množstvo (najmä samotné mesto Prešov, ale aj blízky Sabinov a pod.). **Lokalizačné predpoklady cestovného ruchu (prírodné aj umelo vytvorené) sú v okolitom regióne na solídnej úrovni.**

Okrem lokalizačných predpokladov hrajú veľmi dôležitú úlohu v rámci rozvoja regiónu aj realizačné predpoklady cestovného ruchu, medzi ktoré patrí doprava a materiálno-technická základňa (stravovacie, ubytovacie a športovo-technické zariadenia, zariadenia služieb a obchodu a špeciálne zariadenia). **Dopravná infraštruktúra je v okolitom regióne na pomerne dobrej úrovni.** V posledných rokoch prebehla rekonštrukcia mnohých ciest, mostov a chodníkov, čo zabezpečilo zvýšenú kvalitu cestných komunikácií v regióne.

Slabou stránkou sú však lokalizačné a realizačné predpoklady rozvoja cestovného ruchu priamo v obci, teda také, ktoré by dokázali pritiahnúť turistov. V Ostrovanoch sa nachádzajú 2 národné kultúrne pamiatky: jednoloďový rímskokatolícky kostol sv. Kozmu a Damiána zo 16. storočia a pôvodný park pri kaštieli Péchy z druhej polovice 18. storočia. Park je vo vlastníctve súkromnej osoby, je oplotený a verejnosť doňho nemá prístup. Spomínaný kaštieľ Péchy je rovnako v súkromnom vlastníctve, verejnosť ho využívať nemôže. Veľmi negatívnym javom z pohľadu realizačných predpokladov rozvoja CR je aj skutočnosť, že v obci sa nenachádzajú žiadne komerčné ubytovacie zariadenia. **Ostrovany teda z hľadiska svojej nevýhodnej polohy ďaleko od prírodných atrakcií aj kultúrno-historických pamiatok ako aj z dôvodu slabej vybavenosti turistickou infraštruktúrou nemajú priaznivé predpoklady rozvoja cestovného ruchu.**

Zamestnanosť obyvateľstva, dochádzka za prácou

Údaje z SODB 2011 ukazujú, že v roku 2011 bolo obyvateľstvo obce zamestnané najmä v odvetví priemyselnej výroby. Počas SODB 2011 žilo v obci 780 ekonomicky aktívnych osôb (z toho 419 mužov a 361 žien), čo predstavovalo 43,3 % obyvateľov z vtedajšieho celkového počtu obyvateľov (1 803 podľa SODB 2011). Podiel ekonomicky aktívnych obyvateľov z celkového počtu obyvateľov v roku 2011 bol teda v obci Ostrovany v porovnaní s Prešovským krajom (46,1 %) i celou Slovenskou republikou (48,7 %) nižší. Najväčšiu časť zo spomínaných 780 ekonomicky aktívnych obyvateľov Ostrovian predstavovali pracujúci v odvetví priemyselnej výroby, ťažby a dobývania. V poradí druhé a tretie najvýznamnejšie odvetvia v zamestnanosti obyvateľstva Ostrovian predstavovali odvetvia stavebníctva a poľnohospodárstva a lesníctva.

Dochádzku za prácou hrá v otázke zamestnanosti obyvateľstva Ostrovian významnú úlohu. Len 28,6 % ekonomicky aktívnych obyvateľov (223 zo 780) dochádzalo v čase SODB za prácou mimo obce Ostrovany. Medzi ekonomicky aktívne osoby sa však počítajú aj osoby, ktoré aktuálne nepracujú (nezamestnaní a osoby na materskej dovolenke). V čase SODB bolo takýchto nepracujúcich osôb medzi EAO až 550 (546 nezamestnaných a 4 osoby na materskej dovolenke). Pracujúcich osôb teda v tom čase bolo „len“ 230 (780 – 550). To znamená, že **spomedzi 230 pracujúcich osôb ich mimo obce dochádzalo za prácou až 223 (čo je až 97 %), iba 7 osôb pracovalo priamo v Ostrovanoch.** V obci je aj v súčasnosti len minimum prevádzok, ktoré by v lokálnej ekonomike generovali pracovné miesta pre miestnych obyvateľov (v podstate ide len o obecný úrad, školy a jeden podnikateľský subjekt – Agrodružstvo Ostrovany).

Tabuľka 3: Ekonomicky aktívne obyvateľstvo podľa dochádzky do zamestnania a odvetvia ekonomickej činnosti

Odvetvie ekonomickej činnosti ²	EAO		počet dochádzajúcich v danom odvetví	podiel dochádzajúcich z celkového počtu EAO (%)
	počet	podiel (%)		
Poľnohospodárstvo, lesníctvo a ťažba dreva, rybolov	71	9,1	6	0,8
Priemyselná výroba, iná ťažba a dobývanie	224	28,7	68	8,7
Dodávka energií, odpadové hospodárstvo	26	3,3	3	0,4
Stavebníctvo	101	12,9	38	4,9
Veľkoobchod, maloobchod	54	6,9	19	2,4
Doprava a skladovanie	33	4,2	10	1,3
Ubytovacie a stravovacie služby	20	2,6	14	1,8
Činnosti v oblasti nehnuteľností, financií, poisťovania, informácií a komunikácie	16	2,1	3	0,4
Odborné, vedecké a technické činnosti	6	0,8	5	0,6
Administratívne a podporné služby	23	2,9	4	0,5
Verejná správa a obrana	45	5,8	20	2,6
Vzdelávanie	18	2,3	7	0,9
Zdravotníctvo a sociálna pomoc	15	1,9	6	0,8
Ostatné činnosti spolu	15	1,9	8	1,0
Nezistené	113	14,5	12	1,5
Spolu	780	100,0	223	28,6

Zdroj: SODB 2011

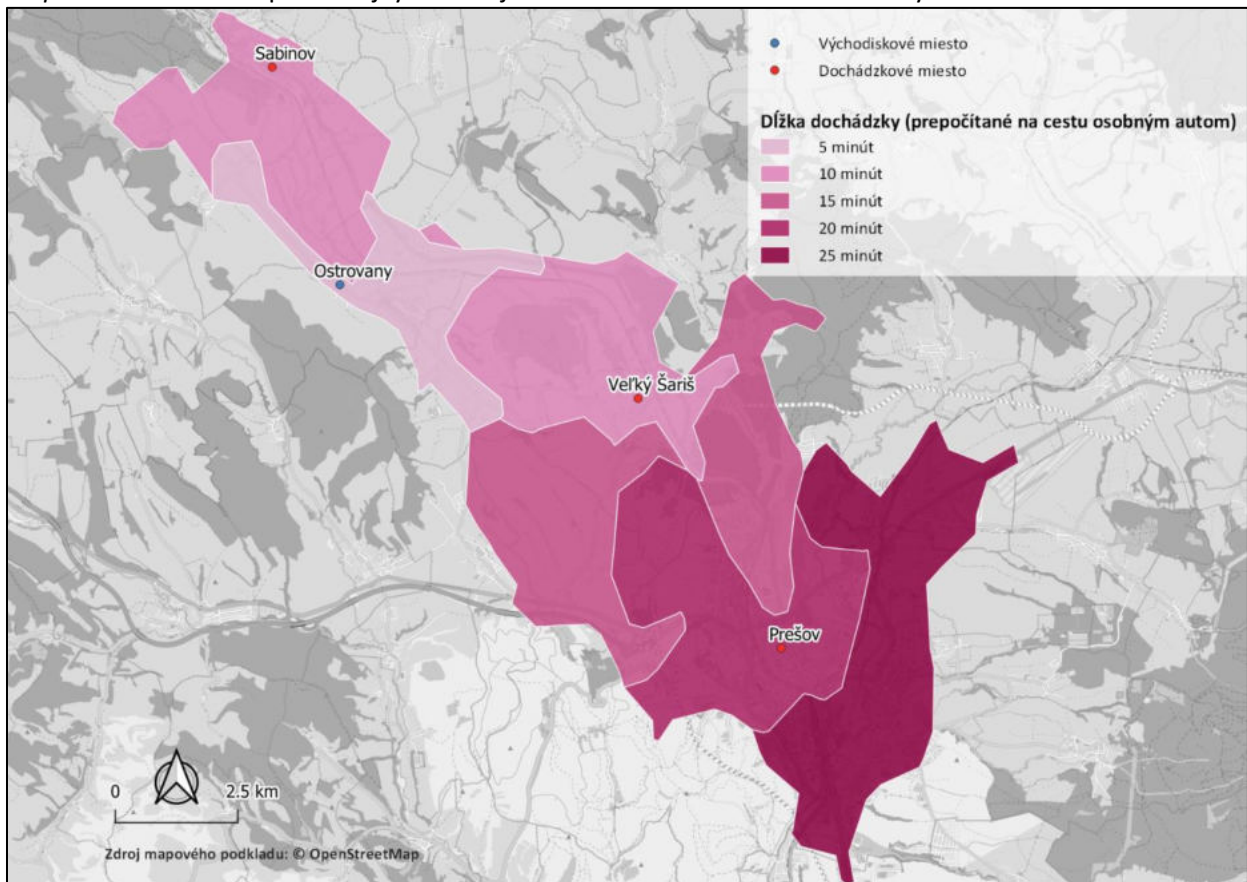
V roku 2011 pracovali obyvatelia obce najmä v Prešove, Sabinove a Veľkom Šariši. Najmä mesto Prešov predstavuje významné regionálne stredisko zamestnanosti (s pomerne dobrou dochádzkovou vzdialenosťou z Ostrovian). Najdôležitejším miestom dochádzky za prácou bolo pre obyvateľov Ostrovian v roku 2011 mesto Prešov (vzdialené 15 km), do ktorého dochádzalo za prácou 67 obyvateľov. Ďalšími významnými centrami dochádzky, do ktorých odchádzali obyvatelia obce Ostrovany za prácou, boli Sabinov (6 km; odchádzalo tam 30 EAO) a Veľký Šariš (8 km; 20 EAO). Ako ukazuje **Mapa 6**, dochádzka za prácou osobným automobilom do mesta Prešov trvá cca 20 minút pri bežnej premávke, do Sabinova a do Veľkého Šariša je to zhodne po 10 minút.

Žiadne novšie štatistické údaje ohľadom dochádzky do zamestnania k dispozícii nie sú. V tomto ohľade je preto nutné spoľahnúť sa na neoficiálne informácie, ktoré majú najmä starosta obce a terénni sociálni pracovníci (denno-denne pracujúci s príslušníkmi MRK v obci). Podľa vyjadrenia starostu a pracovníkov TSP, obyvatelia Ostrovian pracujú najmä v oblasti stavebníctva (či už na živnosť alebo ako zamestnanci). Časť obyvateľov dochádza do zamestnania najmä do firiem v Prešove (napr. Lear Corporation Seating, Spinea a pod.).

² Ukazovateľ „odvetvie ekonomickej činnosti“ predstavuje druh výroby alebo činnosti podniku alebo iného subjektu, ktorú obyvateľ aktuálne alebo v poslednom pracovnoprávnom vzťahu vykonával. Vzťahuje sa na obyvateľov starších ako 16 rokov, ktorí už niekedy pracovali. Kvôli zjednodušeniu a prehľadnosti sú niektoré odvetvia v danej tabuľke oproti klasifikácii SK NACE Rev.2 spojené

Ochota obyvateľov Ostrovian k samozamestnávaniu (ochota podnikat') je v porovnaní s priemerom Slovenskej republiky výrazne podpriemerná. V roku 2018 bolo v obci evidovaných 94 živnostníkov. Živnostníci sa venovali najmä stavebným prácam. Vhodným ukazovateľom, vyjadrujúcim ochotu obyvateľov k samozamestnávaniu, je miera podnikateľskej aktivity, vyjadrená počtom živnostníkov na 1 000 obyvateľov. V Ostrovianoch bola v roku 2019 zaznamenaná miera podnikateľskej aktivity na úrovni 43 živnostníkov na 1 000 obyvateľov. Počet živnostníkov na 1 000 obyvateľov sa v Slovenskej republike pohybuje okolo úrovne 56, v Žilinskom kraji 72 (najviac medzi kraji), v Košickom kraji 37 (najmenej medzi kraji). V rámci okresov Slovenska sa hodnota tohto ukazovateľa pohybuje v rozmedzí od 31 živnostníkov na 1 000 obyvateľov v okresoch Rimavská Sobota a Košice-okolie (najmenej medzi okresmi) po 123 živnostníkov na 1 000 obyvateľov v okrese Námestovo (najviac medzi okresmi).

Mapa 6: Časová dostupnosť najvýznamnejších stredísk zamestnanosti osobným automobilom



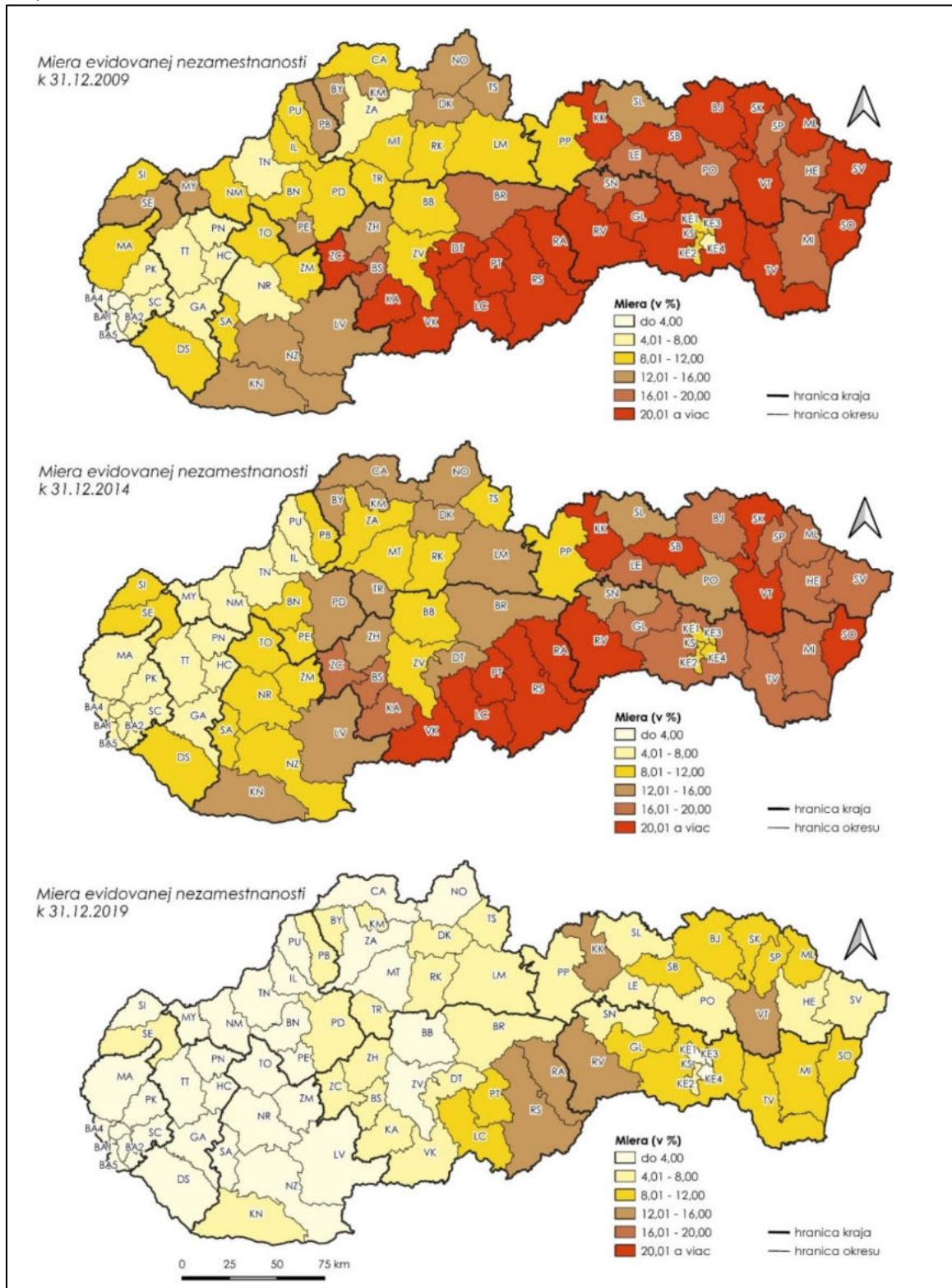
Zdroj: vlastné spracovanie

Nezamestnanosť

Miera nezamestnanosti v obci Ostrovany je extrémne vysoká, pohybuje sa vysoko nad úrovňou priemernej miery nezamestnanosti okresu Sabinov ako aj Prešovského kraja. Počet uchádzačov o zamestnanie sa v obci Ostrovany za posledných 10 rokov (2010-2019) pohyboval v rozmedzí od 337 (najnižšia hodnota v sledovanom období – november 2019) po 527 (najvyššia hodnota v sledovanom období – rok 2012). Miera nezamestnanosti sa teda v obci v ostatnom období pohybovala v rozpätí od 43,2 % (najnižšia hodnota – november 2019) po 67,6 % (najvyššia hodnota – rok 2012). Pre porovnanie, k 30.11.2019 bola miera nezamestnanosti v okrese Sabinov 12,7 %, v Prešovskom kraji bola na úrovni 10,0 % a v Slovenskej republike 6,0 %. V okolitých okresoch, s ktorými okres Sabinov susedí, bola nasledovná: Kežmarok 16,9 %, Stará Ľubovňa 8,0 %, Bardejov 11,4 %, Prešov 6,9 % a Levoča 10,0 %. Vývoj miery nezamestnanosti v Ostrovianoch za ostatných 10 rokov v podstate len kopíroval vývoj (z

hladiska trendov rasti/poklesu) v celej Slovenskej republike (*Chyba! Nenašiel sa žiaden zdroj odkazov.*).

Mapa 7: Miera nezamestnanosti v okresoch Slovenska v roku 2009, 2014 a 2019



Zdroj: ÚPSVaR

Hoci údaje o etnickej štruktúre uchádzačov o zamestnanie nie sú v oficiálnych štatistikách (ŠÚ SR, ÚPSVaR) dostupné, na základe dodatočných analýz parciálnych štruktúr nezamestnanosti (pozri ostatné tabuľky a grafy v tejto kapitole) **odhadujeme, že v Ostrovaniach tvorili Rómovia v roku 2018 viac ako 90 % podiel na celkovom počte UoZ v obci.**

Tabuľka 4: Vývoj nezamestnanosti v obci

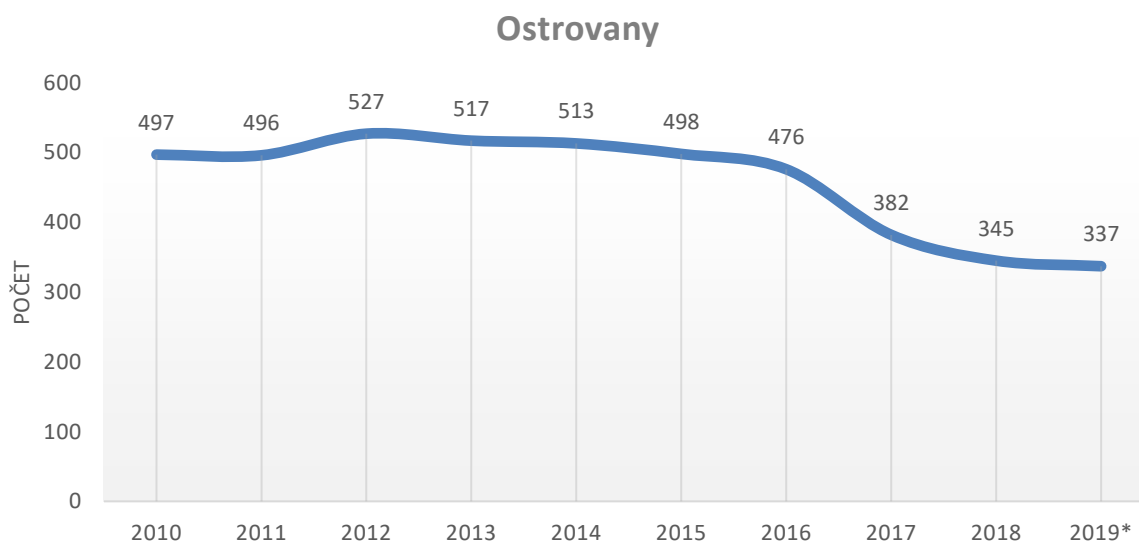
k 31.12.	rok									
	2010	2011	2012	2013	2014	2015	2016	2017	2018	2019*
Počet uchádzačov o zamestnanie	497	496	527	517	513	498	476	382	345	337
Miera nezamestnanosti (%)	63,7	63,6	67,6	66,3	65,8	63,8	61,0	49,0	44,2	43,2

* údaj k 30.11.

Zdroj: Štatistický úrad SR databáza DATAcube, ÚPSVaR, vlastné spracovanie

Zmeny v počte UoZ v obci Ostrovany za posledných 10 rokov majú identické vývojové trendy, aké bolo možné pozorovať v rámci celej Slovenskej republiky. V súvislosti s príchodom hospodárskej krízy (cca 2008) začali počty nezamestnaných osôb na Slovensku na všetkých úrovniach narastať³. Tento nárast pokračoval až cca do roku 2012, keď došlo k oživeniu slovenskej ekonomiky a od tohto roku dochádza na Slovensku k neustálemu medziročnému poklesu počtu nezamestnaných osôb. Trend vývoja nezamestnanosti v rámci Slovenska bol teda celkom zreteľný – cca od r. 2008 do r. 2012 nárast počtu UoZ, od roku 2013 každoročný pokles počtu UoZ (**Graf 1**).

Graf 1: Celkový počet UoZ v obci v rokoch 2010-2019 (k 31.12.)



* údaj k 30.11.

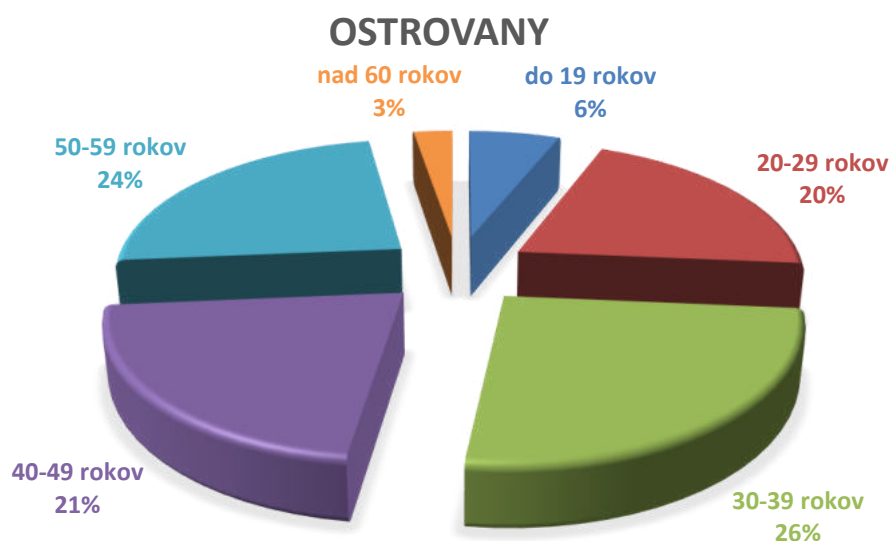
Zdroj: Štatistický úrad SR databáza DATAcube, ÚPSVaR, vlastné spracovanie

³ Tak v rámci celej SR, ako aj v rámci krajov, okresov a poväčšine i obcí

Výrazný (skokovitý) medziročný pokles počtu uchádzačov o zamestnanie možno v Ostrovanoch pozorovať najmä v rokoch 2017 a 2018 (na konci roku 2018 bolo v obci oproti roku 2016 o 131 UoZ menej). Tento skokovitý pokles možno čiastočne vysvetliť tým, že v uvedenom období v Ostrovanoch mierne narástol počet živnostníkov (cca o 30) a že časť UoZ bola zamestnaná priamo v obci cez rôzne projekty (napr. MOPS, TSP, asistenti učiteľa a pod.). Súhrnne však možno takýmto spôsobom „vysvetliť“ pokles počtu UoZ o cca 40 osôb (zo spomínaných 131). Ostatných cca 90 osôb možno s najvyššou pravdepodobnosťou vysvetliť celkovou veľmi priaznivou ekonomickou situáciou na Slovensku, vyúsťujúcou v raste zamestnanosti.

Problémy s nezamestnanosťou majú v obci všetky vekové skupiny obyvateľstva. Neexistuje žiadna veková skupina, ktorá by bola v porovnaní s inými výraznejšie marginalizovaná.

Graf 2: Štruktúra UoZ podľa veku k 31.12.2018



Zdroj: ÚPSVaR, vlastné spracovanie

Štruktúra UoZ podľa vzdelania v Ostrovanoch je veľmi nepriaznivá. Z 345 uchádzačov o zamestnanie na konci roku 2018 bolo až 89 % UoZ (308 osôb) so základným vzdelaním alebo bez vzdelania. Ak platí, že so zvyšujúcim stupňom dosiahnutého vzdelania sa pre jednotlivých obyvateľov zvyšuje pravdepodobnosť uplatnenia na trhu práce, tak väčšina UoZ v obci Ostrovany má z dôvodu nízkeho vzdelania prístup na trh práce značne sťažený.

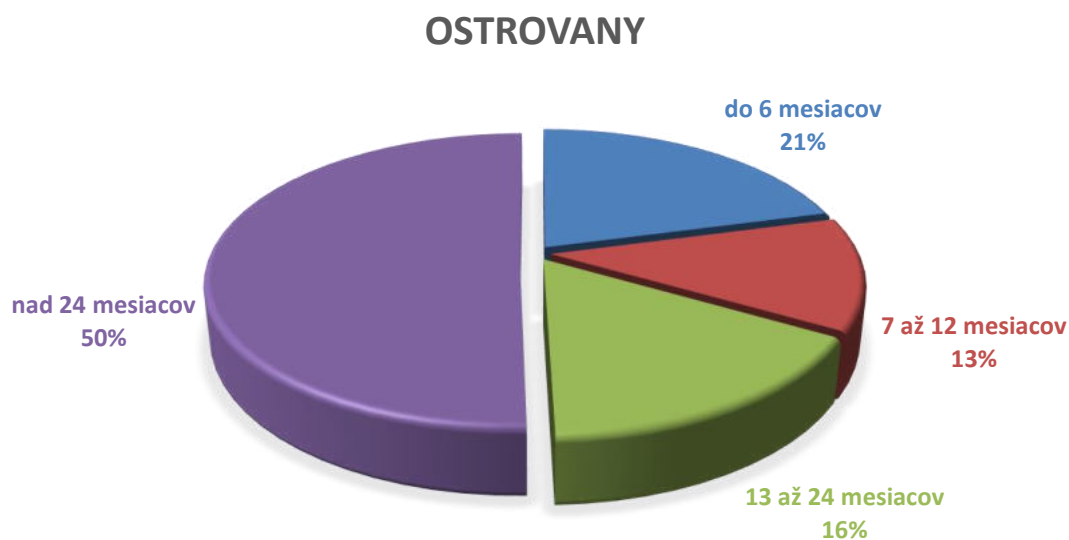
Graf 3: Štruktúra UoZ podľa vzdelania k 31.12.2018



Zdroj: ÚPSVaR, vlastné spracovanie

Problémom z hľadiska možnej zamestnateľnosti uchádzačov o zamestnanie je ich dlhodobá nezamestnanosť. Až dve tretiny UoZ patrí medzi dlhodobo nezamestnaných obyvateľov (nezamestnanosť nad 12 mesiacov). To sú osoby, u ktorých je ich umiestnenie na trhu práce značne komplikované (najmä z dôvodu straty, príp. absencie pracovných návykov). Navyše, až 50 % (174 osôb) z celkového počtu UoZ bolo nezamestnaných viac ako 2 roky a 42 % (146 osôb) dokonca viac ako 4 roky. Tento stav je výrazne horší ako situácia v rámci Slovenskej republiky, kde sa podiel dlhodobo nezamestnaných pohybuje okolo úrovne 45 %.

Graf 4: Štruktúra UoZ podľa doby evidencie k 31.12.2018



Zdroj: ÚPSVaR, vlastné spracovanie

Kvalifikačná štruktúra UoZ v obci je mimoriadne nepriaznivá. Najvyšší podiel v štruktúre UoZ podľa klasifikácie zamestnaní (KZAM) majú v Ostrovaniach osoby bez pracovného zaradenia (51,6 %). To sú najmä tie osoby, ktoré predtým nikde nepracovali (teda absolventi, ženy, ktoré boli hneď po skončení štúdia na materskej/rodičovskej dovolenke, dlhodobo nezamestnané osoby, ktoré si doteraz žiadne zamestnanie nenašli a pod.). Druhú najvýznamnejšiu skupinu tvoria pomocní a nekvalifikovaní pracovníci (39,4 %). To sú najmä tie osoby, ktoré v poslednom zamestnaní vykonávali práce vyžadujúce si vedomosti na úrovni základnej školy (ako napr. jednoduché a rutinné práce vyžadujúce ručné nástroje a fyzickú silu – upratovanie, čistenie, kopanie jám, zametanie ulíc, stráženie majetku, ručné balenie, manipulácie s nákladmi a pod.).

Tabuľka 5: Štruktúra UoZ podľa KZAM k 31.12.2018

Trieda KZAM	Počet UoZ	Podiel (%)
0 - Príslušníci ozbrojených síl	0	0,0
1 - Zákonodarcovia, riadiaci pracovníci	1	0,3
2 - Špecialisti	2	0,6
3 - Technici a odborní pracovníci	4	1,2
4 - Administratívni pracovníci	1	0,3
5 - Pracovníci v službách a obchode	4	1,2
6 - Kvalifikovaní pracovníci v poľnohospodárstve, lesníctve a rybárstve	3	0,9
7 - Kvalifikovaní pracovníci a remeselníci	4	1,2
8 - Operátori a montéri strojov a zariadení	12	3,5
9 - Pomocní a nekvalifikovaní pracovníci	136	39,4
N/A - neurčené	178	51,6
Spolu	345	100,0

Zdroj: ÚPSVaR, vlastné spracovanie

Dopravná infraštruktúra

Napojenie obce na dopravnú infraštruktúru

Z aspektu napojenia obce na nadradenú cestnú infraštruktúru (medzinárodné rýchlostné cestné komunikácie) majú Ostrovany **výhodnú polohu**. Neďaleko obce (cca 12 km) totižto prechádza najvýznamnejšia dopravná tepna Slovenska – diaľnica D1, ktorá prepája Bratislavu s Košicami (*Chyba! Nenašiel sa žiaden zdroj odkazov.8*). Samotná obec Ostrovany leží na ceste III. triedy č. 3179, ktorá prepája obec Ražňany s mestom Veľký Šariš. Okrem toho sa v katastri obce Ostrovany nachádza aj cesta III. triedy č. 3184, ktorá pripája Ostrovany na cestu I. triedy č. 68, smerujúcu do Prešova a v opačnom smere do Sabinova. Na tieto dve cesty III. triedy (3179 a 3184) nadväzuje sieť miestnych komunikácií, ktoré majú prevažne bezprašnú povrchovú úpravu s rôznym (avšak na niektorých uliciach veľmi úzkym) šírkovým usporiadaním. **Kvalita miestnych komunikácií v obci je na vynikajúcej úrovni** – takmer všetky miestne cestné komunikácie majú asfaltový povrch (aj tie v osade). Potrebné je dobudovať ešte 2 úseky: jeden krátky úsek na Lesnej ulici (k novovybudovaným rodinným domom) a jeden úsek v osade, na ulici Čergovskej. Oba úseky majú zatiaľ len spevnený povrch, avšak bez asfaltu. **Žiadne parkoviská⁴ v obci vybudované nie sú.** Na niektorých miestach intravilánu sa však nachádzajú

⁴ Oficiálne parkoviská, vybudované v súlade s legislatívou (teda také, ktoré majú všetky príslušné povolenia a dokumentáciu, sú označené príslušnými značkami a sú zaradené do siete miestnych komunikácií)

menšie odstavné plochy pre motorové vozidlá. Hlavný spôsob dopravy používaný na dennú dochádzku žiakov a študentov do škôl⁵ je verejná autobusová doprava (žiaci dochádzajúci do ZŠ v Šarišských Michaľanoch sú prepravovaní školskými spojmi – ráno pred začatím vyučovania aj po skončení vyučovania). Pre obyvateľov dochádzajúcich do zamestnania mimo obce Ostrovany je hlavným spôsobom dopravy osobný automobil.

Mapa 8: Nadradená dopravná infraštruktúra v okolí obce



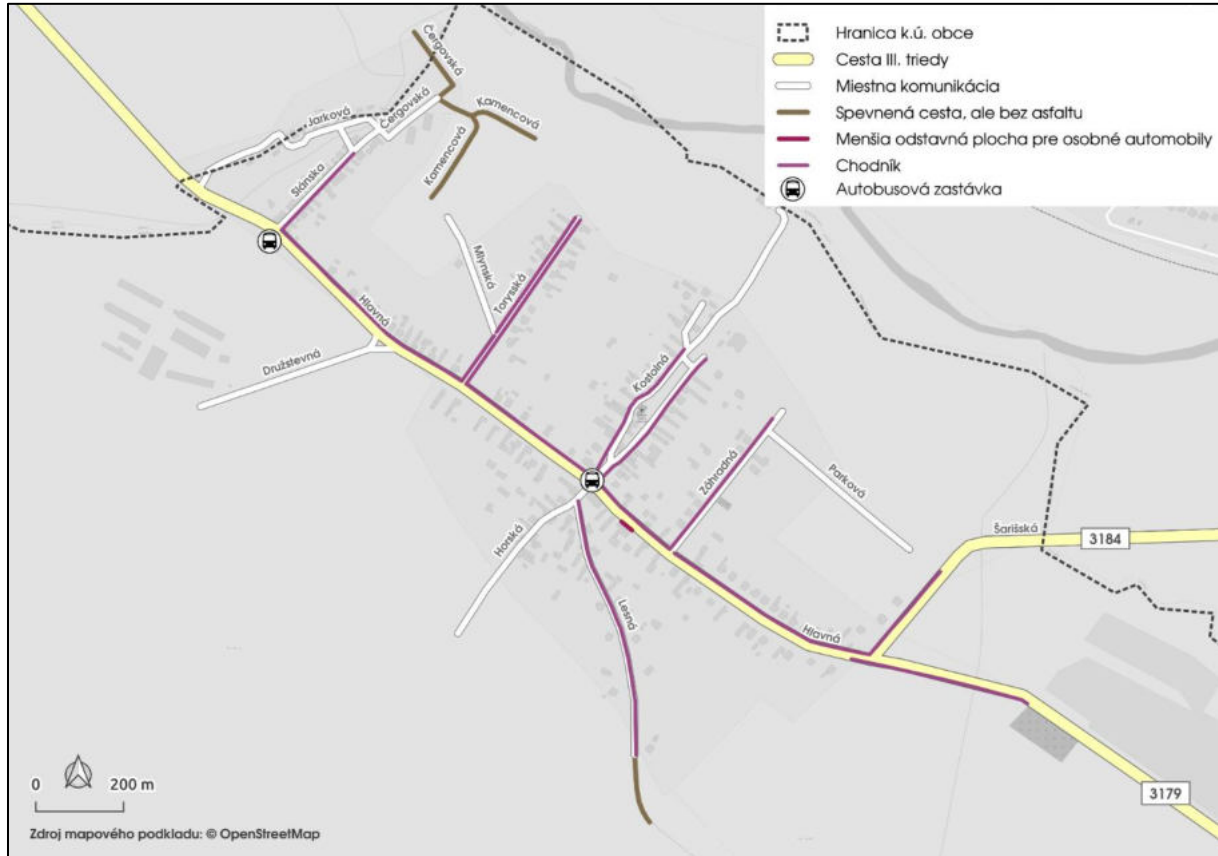
Zdroj: mapy.cz, upravené

V Ostrovanoch sa nachádzajú dve autobusové zastávky (Chyba! Nenašiel sa žiaden zdroj odkazov.9). Jedna z nich (názov „Ostrovany, námestie“) je situovaná na Hlavnej ulici, v centrálnej časti intravilánu obce (jej umiestnenie je vhodné, zabezpečená je primeraná dochádzková vzdialenosť pre všetkých obyvateľov). Táto zastávka je v dobrom stavebno-technickom stave. Druhá zastávka (názov „Ostrovany, PD“) je situovaná taktiež na Hlavnej ulici, pred rímskou osadou (na križovatke ulíc Hlavná a Slánska). Táto druhá zastávka je v zlom stavebno-technickom stave, vyžaduje si rekonštrukciu. Z oboch zastávok odchádza počas pracovného dňa v čase cca medzi 4:30 (prvý spoj) a 23:00 (posledný spoj) dokopy 18 autobusových spojov, ktoré sú časovo rozložené rovnomerne počas dňa. **Tieto autobusové spoje zabezpečujú priame spojenie Ostrovian s mestami Sabinov a Prešov** (cez Veľký Šariš). V smere na Sabinov odchádza počas pracovného dňa 9 spojov, rovnako 9 spojov odchádza v smere na Prešov (<https://cp.hnonline.sk>).

Horšie napojenie (oproti napojeniu na diaľnicu) **má obec na medzinárodné rýchlostné železničné komunikácie** (z hľadiska vzdialenosti a času potrebného na prepravu k rýchlostnej železnici). Hlavná železničná trať Slovenska je totižto dostupná až v 37 km vzdialenom Kysaku alebo 41 km vzdialených Margecanoch (Chyba! Nenašiel sa žiaden zdroj odkazov.8). Stanica rýchlostnej železnice v Kysaku je však pomerne dobre dostupná prostredníctvom lokálnej železnice, ktorej jedna zo zastávok leží v susedných Šarišských Michaľanoch (cestná vzdialenosť medzi stredom obce Ostrovany a železničnou zastávkou v Šarišských Michaľanoch je cca 2 km). Táto lokálna trať, na ktorej premávajú len osobné vlaky, prepája mesto Košice cez Kysak, Prešov, Šarišské Michaľany a Sabinov s mestom Lipany (ide o priame spoje, bez prestupu). Počas dňa premáva na tejto trati (medzi Košicami a Lipanmi) v oboch smeroch až 21 osobných vlakov. Z toho 11 vlakov ide v smere Šarišské Michaľany – Košice a 10 vlakov v opačnom smere (Šarišské Michaľany – Lipany).

⁵ Žiaci dochádzajú do ZŠ v Šarišských Michaľanoch, študenti dochádzajú do stredných škôl najmä do miest Prešov a Sabinov

Mapa 9: Cestné a pešie komunikácie v katastri obce



Zdroj: vlastné spracovanie

Pešia a cyklistická doprava

Obec má na dobrej úrovni vybudovanú sieť chodníkov pre peších (z hľadiska celkovej dĺžky i kvality chodníkov). Chodníky sú vybudované v takmer celej nerómskej časti intravilánu, na niektorých uliciach aj po oboch stranách cesty (napr. ul. Torysská). V nerómskej časti intravilánu sa chodníky nenachádzajú len na uliciach s úzkym šírkovým profilom (napr. ul. Horská, Mlynská). V osade je úzky chodník vybudovaný na ul. Slánskej, v ostatných častiach osady chodníky chýbajú (kvôli úzkym územno-technickým pomerom je ich výstavba komplikovaná). Rómska osada, situovaná na severozápadnom okraji intravilánu obce, je s ostatnou časťou intravilánu spojená asfaltovou komunikáciou a chodníkom (vedúcim popri hlavnej ceste). Táto asfaltová komunikácia a chodník vedú od osady priamo do centrálnej časti intravilánu, kde sa nachádza väčšina zariadení občianskej vybavenosti (*Chyba! Nenašiel sa žiaden zdroj odkazov.*⁹). Kvôli lepšej prepojenosti osady s jadrom obce (a teda lepšej dostupnosti služieb pre obyvateľov MRK) by bolo vhodné predĺžiť ulicu Mlynskú smerom k osade a dobudovať chodníky (aj na ul. Kamencovej).

Slabé je prepojenie Ostrovian so Šarišskými Michalánmi. Nakoľko obyvatelia Ostrovian dochádzajú za službami (lekár, pošta, nakupovanie a pod.) do Šarišských Michalían⁶, vhodné je vybudovať cez Torysu lávku pre peších a cyklistov, ktorá by všetkým obyvateľom Ostrovian zlepšila dostupnosť týchto služieb.

Samostatné cyklistické chodníky sa v obci nenachádzajú. Za najvýznamnejšie cyklistické trasy možno (všeobecne) považovať najmä tie trasy, ktoré tvoria súvislú regionálnu sieť a ktorých koordinované

⁶ A obyvatelia osady najmä pešo

budovanie podporujú rôzne verejné inštitúcie. Takým príkladom je cyklistická sieť EUROVELO (ide o cyklistickú sieť v Európskej únii; východným Slovenskom prechádza jej časť EUROVELO 11, a to cez Košice, Prešov a Starú Ľubovňu – na sever v smere na Krakov a Pobaltie a na juh v smere na Balkán). Za ďalšiu významnú cyklistickú sieť možno považovať „Kostrovú sieť cyklistických trás v Prešovskom samosprávnom kraji“, ktorej budovanie podporuje práve PSK (celá trasa EUROVELO 11 je zároveň súčasťou Kostrovej siete PSK). Tieto dve najvýznamnejšie regionálne cyklistické siete sú na lokálnej úrovni dopĺňané rôznymi kratšími, lokálnymi cyklistickými sieťami⁷.

Katastrom susednej obce Šarišské Michalany prechádza trasa EUROVELO 11 (*Chyba! Nenašiel sa žiaden zdroj odkazov.*¹⁰). Táto trasa sa na slovenskom území buduje postupne, po úsekoch. Úsek prechádzajúci katastrom Šarišských Michalian je práve vo výstavbe, dokončený by mal byť podľa zmluvy do konca roku 2020. Dočasne (kým sa tento úsek nedokončí) bola zriadená „obchádzková“ trasa EUROVELO 11, ktorá vedie po cestných komunikáciách zo Šarišských Michalian cez Ostrovany do Sabinova (

11). Žiadne iné cyklistické trasy sa v katastri Ostrovian nenachádzajú.

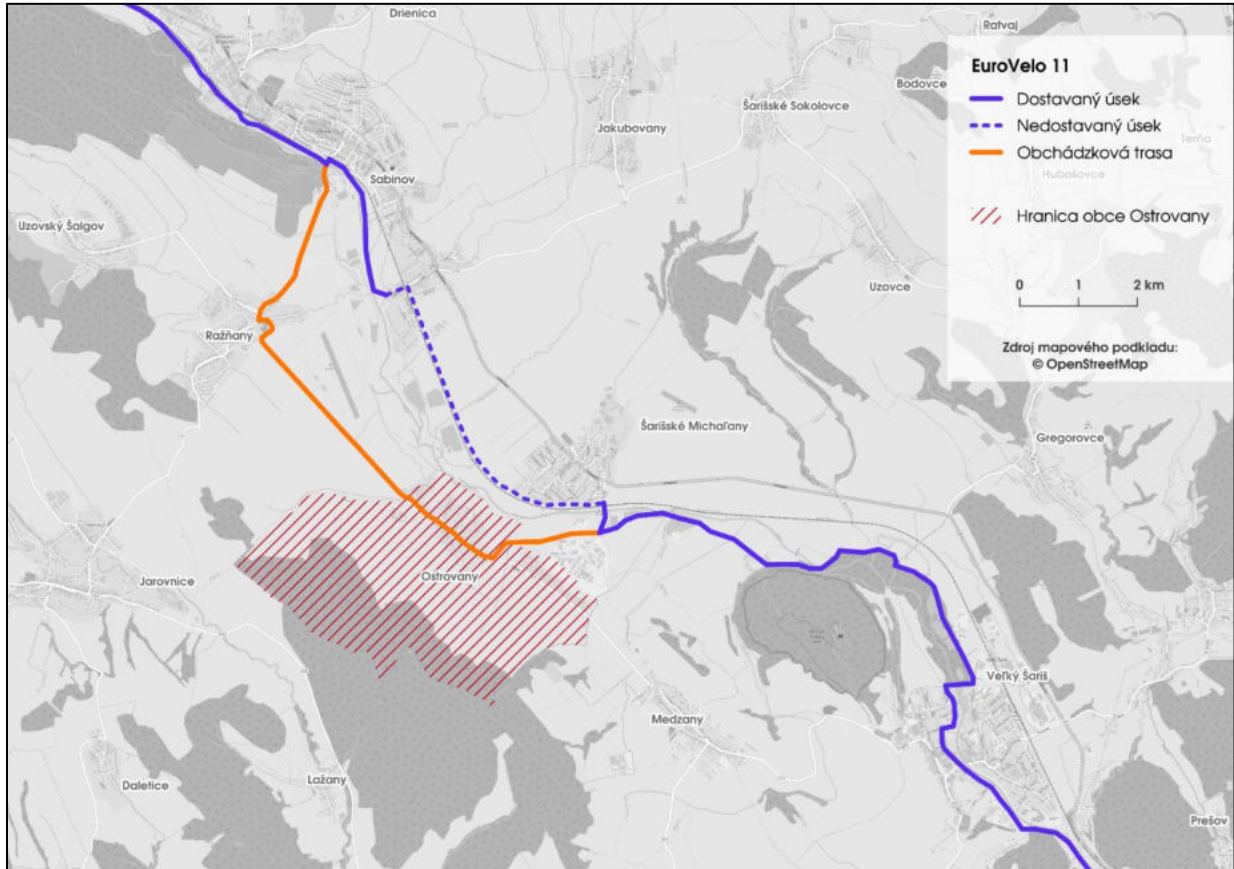
Mapa 10: EUROVELO 11 a Kostrová sieť cyklistických trás v Prešovskom samosprávnom kraji



Zdroj: MDV SR, ÚGKK, geopresovregion.sk, google maps, vlastné spracovanie

⁷ V oblasti budovania cyklistických chodníkov (či už cestných, horských, stavebne oddelených od cestných komunikácií alebo idúcich „len“ po existujúcich cestách, príp. lesoch a pod.) existuje na Slovensku problém najmä v oblasti ich koordinácie. Výstavbu cyklistických chodníkov (najmä prostredníctvom eurofondov) na lokálnej úrovni totižto realizujú mnohé subjekty, ako napr. obce a mestá, miestne akčné skupiny, občianske združenia a pod. Niektoré cyklochodníky (resp. ich časti) sa budujú tak, že sa riadne vypracuje projektová dokumentácia, vysporiadajú sa pozemky a vykonajú sa aj stavebno-technické úpravy terénu, niektoré zase tak, že sa v podstate v teréne nič nezmení, len sa vykoná značenie (kadiaľ vedie daná trasa). Problémom je aj značenie trás, nakoľko to môžu vykonávať len osoby s platným preukazom a podľa platnej normy STN. V teréne však niekedy vznikajú aj rôzne značenia, vykonané necertifikovanými osobami.

Mapa 11: Rozpracovanosť úsekov trasy EUROVELO 11 v okolí obce Ostrovany



Zdroj: cyklopo.sk, vlastné spracovanie

Technická infraštruktúra

Vodovod a kanalizácia

Verejný vodovod využíva 9 z 10 obyvateľov jadra obce, no len 4 z 10 obyvateľov osady. Intravilán obce Ostrovany možno z urbanistického hľadiska rozdeliť na jadro obce⁸ a na rómsku osadu. Na základe údajov z ARK 2019 a doplnujúceho prieskumu u starostu obce možno konštatovať, že v jadre obce je verejný vodovod dostupný pre 100 % obyvateľov (bývajúcich v jadre), pričom reálne ho využíva len 90 % osôb (zvyšných 10 % obyvateľov jadra používa vlastnú studňu). V osade je verejný vodovod dostupný pre 80 % obyvateľov. Reálne ho však využíva len 39 % obyvateľov osady. 15 % obyvateľov osady využíva vlastnú studňu a až 46 % obyvateľov osady využíva výdajné miesta na vodu. Ide o 2 výdajné miesta, ktoré samospráva obce zriadila v rámci projektu zameraného na zlepšovanie prístupu MRK k vode⁹. Obe výdajné miesta boli zriadené priamo v osade, a to na parcelách č. 294/1 a 285/40. Tento projekt sa implementuje od roku 2019.

Verejnú kanalizáciu využívajú všetci obyvatelia jadra obce, avšak len štvrtina obyvateľov osady. Verejná kanalizácia je v jadre obce dostupná pre všetkých obyvateľov a rovnako všetci ju aj využívajú.

⁸ V jadre obce žije nerómske obyvateľstvo, tvoriace cca 15 % podiel na celkovom počte obyvateľov Ostrovian

⁹ Výdajné miesta na vodu fungujú tak, že daný obyvateľ si musí najprv na obecnom úrade dobiť čipovú kartu. Akonáhle má na karte príslušný kredit, priloží kartu k čítačke (nachádzajúcej sa pri výdajnom mieste) a tá vydá obyvateľovi 10 litrov pitnej vody (na jeden impulz)

V osade je verejná kanalizácia dostupná pre 80 % príslušníkov MRK. Reálne ju však využíva len 26 % obyvateľov, ďalších 11 % obyvateľov osady využíva vlastnú žumpu¹⁰ a až 63 % Rómov (cca 1 170 osôb) nevyužíva žiadnu technológiu¹¹ na likvidáciu splaškových vôd (ARK 2019). Veľká časť obyvateľov osady teda stále nemá prístup k splachovaciemu záchodu a likvidácii splaškových vôd, používa len improvizované latríny. Vytvára sa tým nehygienické prostredie a neustále narastá environmentálne a zdravotné riziko, spojené s rozširovaním rôznych chorôb a tiež hlodavcov.

Kapacitu ČOV je potrebné rozšíriť. Čistička odpadových vôd je vybudovaná v severnej časti katastra, pri rieke Torysa. Splaškové vody z kanalizácie z južnej časti intravilánu (ktorá je nižšie položená) sú do ČOV privádzané cez prečerpávaciu stanicu. Kapacita ČOV je v súčasnosti naplnená na takmer 100 %. V súvislosti s plánovanou novou výstavbou nájomných bytov a nových legálnych obydlií v osade (ktoré by mali byť na verejnú kanalizáciu neskôr pripojené) je preto nutné kapacitu ČOV rozšíriť tak, aby bola postačujúca aj pre budúcu plánovanú výstavbu.

Z hľadiska dostupnosti technickej infraštruktúry je v osade problémový najmä koniec ulice Čergovskej a celá ulica Kamencová. Na konci ulice Čergovskej je vybudované iba verejné osvetlenie, nie je tam dostupný verejný vodovod ani kanalizácia (ide o časť osady, ktorá leží čiastočne v katastri Ostrovian a čiastočne v katastri Ražnian). Na ulici Kamencovej nie sú k dispozícii žiadne siete (*Chyba! Nenašiel sa žiaden zdroj odkazov.12*).

Mapa 12: Dostupnosť vodovodu, kanalizácie, elektriny a plynu



Zdroj: vlastné spracovanie

¹⁰ Ktoej obsah sú následne obyvatelia povinní v súlade so zákonom o vodách likvidovať cestou oprávnenej organizácie

¹¹ Ani verejnú kanalizačnú sieť, žumpu, ani domovú čističku odpadových vôd

Elektrická energia a plyn

Na elektrickú energiu sú napojení všetci obyvatelia jadra obce, no len polovica Rómov. Podľa údajov z ARK 2019 má v jadre obce elektrickú sieť dostupnú 100 % obyvateľov obce a všetci títo obyvatelia sú aj na elektrinu napojení. V osade je pripojenie na elektrickú sieť dostupné len pre 70 % obyvateľov, pričom reálne pripojených na elektrickú sieť je len 49 % Rómov. Verejné osvetlenie je vybudované v takmer celom intraviláne, chýba už len na ulici Kamencovej, nachádzajúcej sa v osade (*Chyba! Nenašiel sa žiaden zdroj odkazov.*¹²).

V katastri Ostrovian sú inštalované solárne panely. Východne od intravilánu obce sa nachádzajú pozemky, ktoré ich majitelia prenajali súkromnej spoločnosti na výrobu elektrickej energie zo slnka (prostredníctvom inštalovaných solárnych panelov). Vyrobená elektrická energia je dodávaná priamo do distribučnej siete, samospráva obce ani iné subjekty v Ostrovianoch elektrickú energiu z týchto solárnych panelov nevyužívajú.

Plyn využívajú takmer všetci obyvatelia jadra obce, avšak takmer žiadni Rómovia. Z hľadiska pripojenia na plyn je situácia medzi jadrom obce a osadou diametrálne rozličná. V jadre obce je prípojka na plyn k dispozícii pre všetkých obyvateľov, pričom 98 % z nich je aj na plyn reálne pripojených. Približne 5 % obyvateľov jadra kúri aj tuhým palivom. Na druhej strane, v osade, v ktorej žijú viac ako 4/5 všetkých obyvateľov obce, je pripojenie na rozvod plynu dostupné pre 70 % obyvateľov – avšak len 2 % Rómov je na plyn reálne pripojených. Až 98 % Rómov kúri tuhými palivami¹² (najmä drevom). Používanie pecí na tuhé palivo predstavuje v osade problém najmä v dvoch rovinách: 1) znečisťovanie životného prostredia (vypúšťanie rôznych exhalátov pri spaľovaní nevysušeného dreva a pri spaľovaní rôznych materiálov – „všetkého čo zhorí“) a 2) odlesňovanie, výruby drevín „načierno“ (nepovolené výruby drevín)¹³.

Telekomunikácie

Z hľadiska telekomunikácií je obec pokrytá telekomunikačnou sieťou od všetkých poskytovateľov verejných telekomunikačných služieb. Kvalita signálu je na dobrej úrovni, žiadne problémy s kvalitou signálu nie sú. V obci je pre obyvateľov dostupný internet. Na komunikáciu s obyvateľmi je vybudovaný káblový obecný rozhlas, ktorým samospráva zabezpečuje informovanie obyvateľov v prípade potreby.

Odborníci z PSK v septembri 2020 uskutočnili v obci aktivitu s názvom **Roma settlements mapping**, ktorá nadviazala na sériu mapathonov¹⁴. Cieľom tejto aktivity bol terénny zber údajov o domovej

¹² V tomto ohľade je vhodné upozorniť na samotný pojem „palivo“. To, čo všetko môže byť považované za palivo (a teda čo možno v peciach spaľovať) a aké sú kvalitatívne požiadavky na palivo, stanovuje vyhláška MŽP SR č. 410/2012 Z. z. Prax je však taká, že obyvatelia osady častokrát spaľujú vo svojich peciach palivá v rozpore s legislatívou. V podstate možno konštatovať, že okrem dreva spaľujú aj „všetko čo zhorí“. To má následne veľmi negatívny vplyv na kvalitu životného prostredia, nakoľko pri takomto spaľovaní sa do ovzdušia dostávajú napr. aj rôzne jedovaté látky a zdraviu škodlivé častice. Zároveň je potrebné poznamenať, že tento problém sa (vo všeobecnosti) netýka len Rómov, ale aj nerómskeho obyvateľstva

¹³ Pece na tuhé palivo sú (vo všeobecnosti) rómskou populáciou hojne využívané. Príčiny sú najmä ekonomického charakteru – nižšie obstarávacie náklady na takéto pece (v porovnaní s inými druhmi zdrojov tepla) a najmä nižšie „prevádzkové“ náklady (teda náklady na kúrenie – na drevo a rôzny iný materiál, ktorý sa v takýchto peciach zvykne spaľovať). Samozrejme, významnú úlohu zohrávajú aj technické podmienky – ak by sa napr. niektorá domácnosť rozhodla využívať iný zdroj tepla (napr. pripojiť sa na plyn), musí mať v prvom rade legálny príbytok so všetkými príslušnými povoleniami a súhlasmi na to, aby bolo vôbec možné plynovú prípojku zriadiť

¹⁴ V rámci aktivity *Roma settlements mapping* sa na Úrade PSK uskutočnili dva mapathony. Išlo o workshopy, počas ktorých dobrovoľníci aktualizovali OpenStreet mapu, podľa najaktuálnejších leteckých snímok. Do mapy sa tak doplnili budovy a infraštruktúra, ktorá tam chýbala a výstupy z mapathonov poslúžili ako podklady

a bytovej štruktúre v obci, kvalite obývaných budov a stave technickej infraštruktúry. Zozbierané údaje boli následne digitalizované a spracované do kvalitných mapových výstupov, ktoré nájdete v **Prílohe č. 5** na konci tohto dokumentu. Zistený stav technickej infraštruktúry je zobrazený na **Mapách 27 – 30**.

Hospodárska oblasť - sumarizácia:

V okolí tohto regiónu existujú solídne lokalizačné aj realizačné predpoklady rozvoja cestovného ruchu. Priamo v obci Ostrovany sú však lokalizačné aj realizačné predpoklady na veľmi slabej úrovni. V súčasnosti hrá sektor cestovného ruchu v lokálnej ekonomike obce Ostrovany len marginálnu úlohu a tak tomu bude s najvyššou pravdepodobnosťou aj v blízkej budúcnosti.

V roku 2011 takmer všetky pracujúce osoby z obce Ostrovany dochádzali za prácou mimo obce – najčastejšie do Prešova, Sabinova a Veľkého Šariša. Podiel živnostníkov v obci bol v roku 2019 výrazne podpriemerný (v porovnaní s priemerom SR). Vzhľadom k ich štruktúre (najmä stavebníctvo) je však namieste domnievať sa, že väčšina z nich pracovala taktiež mimo obce. V obci je len minimum prevádzok, ktoré by v lokálnej ekonomike generovali pracovné miesta pre miestnych obyvateľov.

Miera nezamestnanosti v obci Ostrovany je extrémne vysoká (43 % v roku 2019), pohybuje sa vysoko nad priemerom okresu Sabinov i Prešovského kraja. Vývojové trendy (z hľadiska rastu/poklesu nezamestnanosti) boli v ostatných 10 rokoch v Ostrovanoch veľmi podobné ako tomu bolo v Slovenskej republike.

Štruktúra uchádzačov o zamestnanie je veľmi nepriaznivá. Až 90 % UoZ je takých, ktorí majú buď iba základné vzdelanie alebo nemajú dokonca vzdelanie žiadne (tzn. neukončili ani základnú školu). Zároveň je polovica UoZ dlhodobo nezamestnaných (pričom až 66 % UoZ je nezamestnaných viac ako 2 roky). Nepriaznivá je aj kvalifikačná štruktúra UoZ – až polovica z nich nemá žiadne pracovné skúsenosti (ešte nikdy nepracovala) a ďalších 40 % UoZ doposiaľ pracovalo iba ako pomocní a nekvalifikovaní zamestnanci.

Obec má pomerne dobrú polohu z aspektu napojenia na nadradenú cestnú infraštruktúru (diaľnica, železnica), slabšie napojenie je na rýchlostnú železnicu. Kvalita miestnych komunikácií je na vynikajúcej úrovni, dobudovať ostáva len niektoré krátke úseky. Obec má dobré spojenie s okolitými centrami zamestnanosti (verejnou autobusovou dopravou, lokálnou železnicou).

V obci je vybudovaná rozsiahla sieť chodníkov pre peších, nevyskytujú sa tu však žiadne cyklistické chodníky (hoci dočasne je po cestách II. triedy zriadená obchádzka trasy EUROVELO 11, ktorá vedie práve cez Ostrovany). Oficiálna trasa EUROVELO 11 však vedie susedným katastrom (cez Šarišské Michaľany). Zlepšiť prepojenie osady s jadrom je možné cez ulicu Mlynskú. Slabšie je prepojenie chodníkmi so susednými Šarišskými Michaľanmi, kam obyvatelia Ostrovian dochádzajú za službami.

Verejný vodovod je vybudovaný kompletne v celom jadre obce a využíva ho 90 % obyvateľov jadra. V osade je dostupný pre 80 % jej obyvateľov, avšak využíva ho len 39 % Rómov. Ostatných 61 % si pitnú vodu zabezpečuje buď z výtlačných miest alebo od susedov.

Splaškovú kanalizáciu využívajú všetci obyvatelia jadra obce, avšak len 1/4 Rómov. 11 % Rómov má vlastnú žumpu, pričom až takmer 2/3 obyvateľov osady (cca 1 170 osôb) nemá prístup k splachovaciemu záchodu. V súvislosti s plánovanou výstavbou nájomných bytov a s legalizáciou obydľí (ktoré by sa následne napojili na infraštruktúru) je nutné rozšíriť existujúcu kapacitu ČOV.

k terénnemu zberu údajov, ktorý potvrdil existenciu, resp. neexistenciu týchto doplnených budov a infraštruktúry.

Na elektrickú energiu sú napojení všetci obyvatelia jadra, avšak len polovica Rómov. V časti osady chýba verejné osvetlenie. Ešte väčší rozdiel medzi jadrom a osadou je v prípade plynu – kým plyn využívajú takmer všetci obyvatelia jadra, Rómovia ho nevyužívajú takmer vôbec. V osade je na kúrenie využívané najmä drevo.

Kľúčové rozvojové výzvy:

- približne 90 % nezamestnaných tvoria dlhodobo nezamestnaní uchádzačov o zamestnanie (žiadne alebo len obmedzené pracovné návyky, žiadna kvalifikácia)
- slabšie prepojenie osady s jadrom obce chýbajúce pešie a cyklistické prepojenie so Šariškými Michaľanmi
- 60 % Rómov nemá prístup k verejnému vodovodu
- 63 % Rómov nemá prístup k splachovaciemu záchodu
- chýbajúce verejné osvetlenie v niektorých častiach osady
- potreba zvýšenia kvality bývania pre vybraných obyvateľov

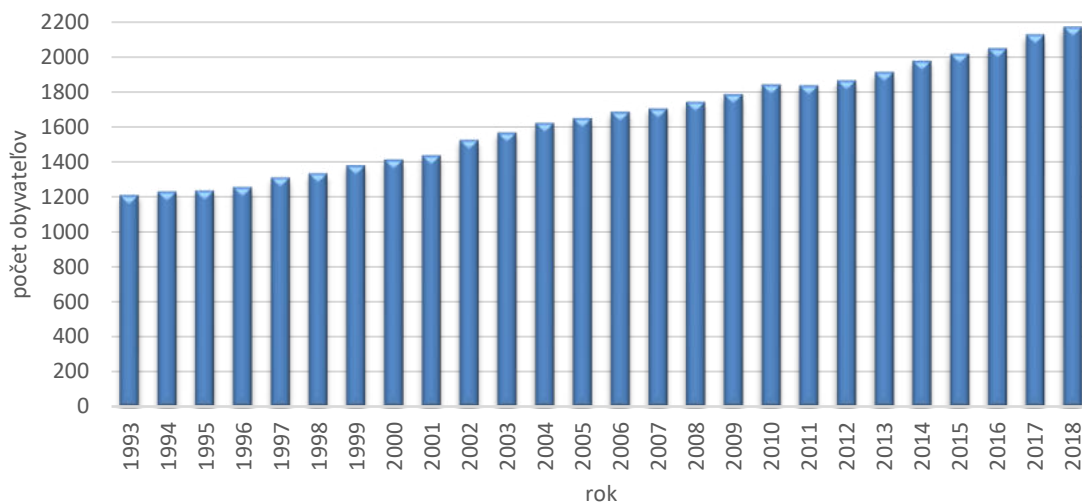
Sociálna oblasť

Demografická charakteristika

Počet obyvateľov a pohyb obyvateľstva

Počet obyvateľov obce Ostrovany už od roku 1993 takmer nepretržite rastie (okrem drobného medziročného poklesu v roku 2011). Za dve a pol dekády sa počet obyvateľov zvýšil takmer dvojnásobne. Výraznú dynamiku rastu si obec udržiava aj v ostatných 10 rokoch, keď sa počet jej obyvateľov oproti roku 2009 zvýšil o 216 %, resp. 21,6 % (z 1 785 v roku 2009 na 2 170 v roku 2018).

Graf 5: Vývoj počtu obyvateľov obce Ostrovany v rokoch 1993-2018 (k 31.12.)



Zdroj: Štatistický úrad SR databáza DATAcube, vlastné spracovanie

Existuje predpoklad, že počet obyvateľov obce Ostrovany bude aj naďalej výrazne rásť, zároveň sa bude zvyšovať podiel rómskeho obyvateľstva na celkovom počte obyvateľov. Projekcia¹⁵ predpokladá, že v roku 2025 bude v Ostrovanoch žiť celkovo 2345 (dolný odhad) až 2538 (horný odhad) obyvateľov. Ak by sme do úvahy vzali strednú hodnotu (2442), v porovnaní s rokom 2018 by išlo o nárast počtu obyvateľov na úrovni 12,5 %. V prípade projekcie počtu rómskeho obyvateľstva je problém dostupnosti údajov (údaje o počte Rómov máme k dispozícii len z Atlasov rómskych komunit – za roky 2004, 2013 a 2019). Na základe projekcie bude v roku 2025 žiť v obci 2 127 (dolný odhad) až 2 404 (horný odhad) Rómov. Ak by sme do úvahy vzali strednú hodnotu (2 266), v porovnaní s rokom 2019 (posledný dostupný údaj o počte Rómov - z ARK 2019) by išlo o nárast počtu Rómov na úrovni 22,1 %. Podiel rómskych obyvateľov na celkovom počte obyvateľov obce by sa tak výrazne zvýšil – kým v roku 2019 bol na úrovni cca 84 %, v roku 2025 by to bolo na úrovni 93 %.

¹⁵ Projekcia bola vypočítaná na základe údajov o celkovom počte obyvateľov obce v rokoch 1993-2018, a to použitím lineárnej regresie v prostredí excel. V projekciách (tak pre celkový počet obyvateľov, ako aj pre počet Rómov) nie sú uvažované prípadné zmeny demografických ukazovateľov (plodnosť, úmrtnosť, migrácia a pod.)

Tabuľka 6: Projekcia počtu obyvateľov v roku 2025

	Projekcia 2025	
	Interval (dolný – horný odhad)	stredná hodnota
Celkový počet obyvateľov obce	2345-2538	2442
Počet Rómov	2127-2404	2266

Zdroj: vlastné prepočty na základe údajov o celkovom počte obyvateľov obce v rokoch 1993-2018 zo Štatistického úradu a údajov o počte Rómov v obci z Atlasov rómskych komunit 2004, 2013 a 2019

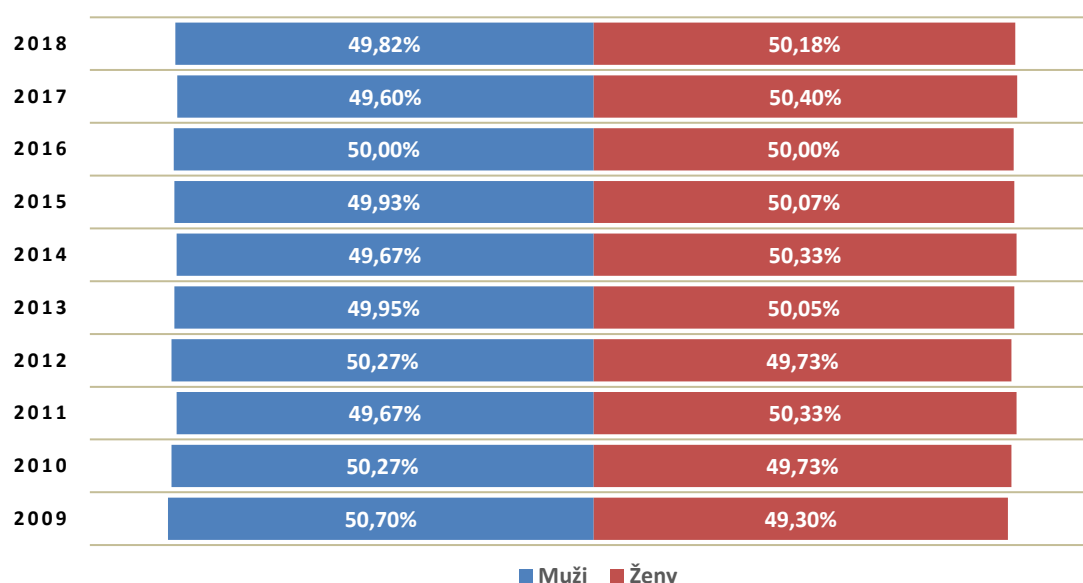
Pomer mužov a žien sa v ostatných 10 rokoch menil len mierne. Po celú dobu sa pomer oboch pohlaví pohyboval tesne kolo úrovne 50 %.

Tabuľka 7: Štruktúra obyvateľstva podľa pohlavia v rokoch 2009-2018

k 31.12.	2009	2010	2011	2012	2013	2014	2015	2016	2017	2018
Muži	905	925	911	937	955	981	1007	1024	1055	1081
Ženy	880	915	923	927	957	994	1010	1024	1072	1089
Spolu	1785	1840	1834	1864	1912	1975	2017	2048	2127	2170

Zdroj: Štatistický úrad SR databáza DATAcube, vlastné spracovanie

Graf 6: Štruktúra obyvateľstva podľa pohlavia v rokoch 2009-2018



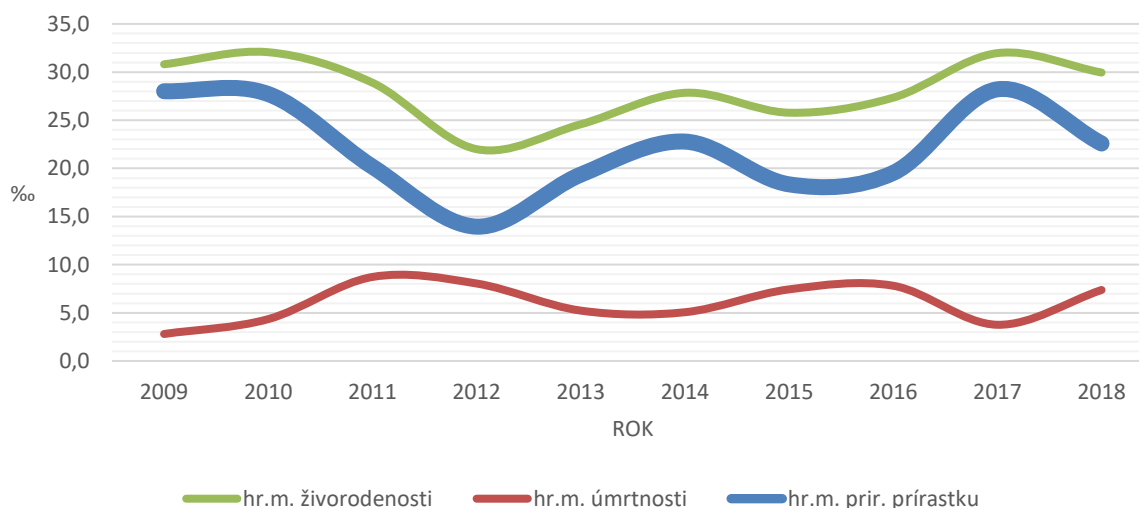
Zdroj: Štatistický úrad SR databáza DATAcube, vlastné spracovanie

Dôvodom dynamického rastu počtu obyvateľov obce je výrazne kladná bilancia prirodzeného pohybu. Táto kladná bilancia je výsledkom kombinácie nadpriemerných hodnôt natality a podpriemerných hodnôt mortality, ktoré obec vykazuje. Priemerná hodnota ukazovateľa hrubej miery živorodenosti za posledných 10 rokov bola v Ostrovanoch veľmi vysoká – až 28,1 ‰. Pre porovnanie, v okrese Sabinov sa hr. m. živorodenosti pohybuje na úrovni 16,4 ‰, v Prešovskom kraji 11,9 ‰ a v Slovenskej republike na úrovni 10,6 ‰. Naproti tomu, priemerná hodnota ukazovateľa hrubej miery úmrtnosti za posledných 10 rokov bola v Ostrovanoch veľmi nízka – len 6,1 ‰. V okrese

Sabinov sa hr. m. úmrtnosti pohybuje na úrovni 7,5 ‰, v Prešovskom kraji 8,7 ‰ a v Slovenskej republike na úrovni 10,0 ‰.

Bilancia prirodzeného pohybu obyvateľstva Ostrovian je vysoko pozitívna. Každoročne bola táto bilancia kladná, záporná nebola za ostatných 10 rokov ani raz. Rómske etnikum je zároveň z veľkej časti tvorené mladým obyvateľstvom, čoho výsledkom je podpriemerná úmrtnosť obyvateľstva celej obce Ostrovany (v porovnaní s priemernou úmrtnosťou v okrese Sabinov, Prešovskom kraji i SR).

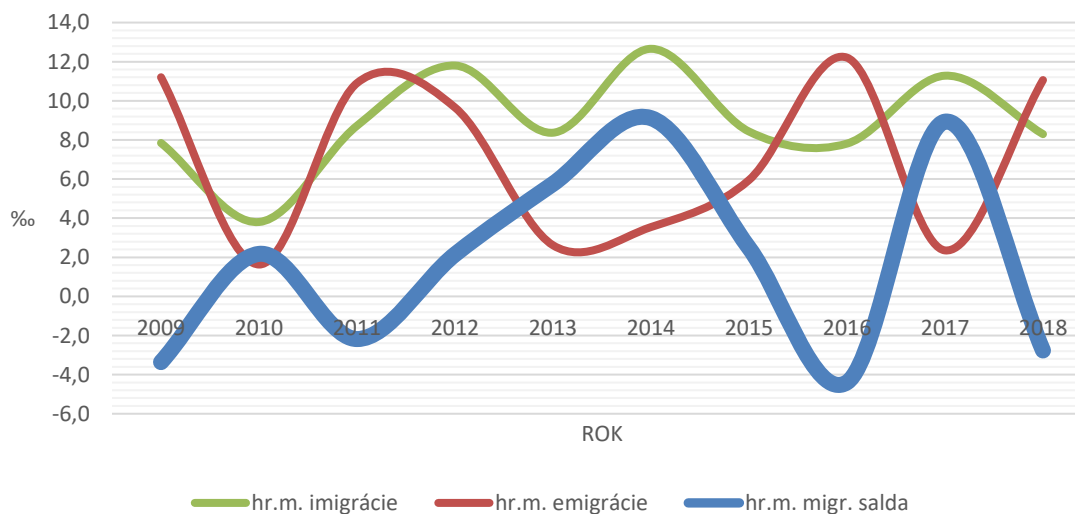
Graf 7: Prirodzený pohyb obyvateľstva v rokoch 2009-2018



Zdroj: Štatistický úrad SR databáza DATAcube, vlastné spracovanie

Migračný pohyb je v obci pozitívny (hoci už nie v takej miere). Hrubá miera imigrácie sa v obci za posledných 10 rokov pohybovala v priemere na úrovni 8,9 ‰ (priemerne sa ročne prisťahovalo 17,5 osoby). Hrubá miera emigrácie v hodnotenom období dosahovala mierne nižšie hodnoty, pričom jej priemerná úroveň bola 7,1 ‰ (v priemere 13,9 vystahovaných osôb ročne). Kladné migračné saldo obec v ostatných 10 rokoch zaznamenala 6x a 4x bolo migračné saldo záporné.

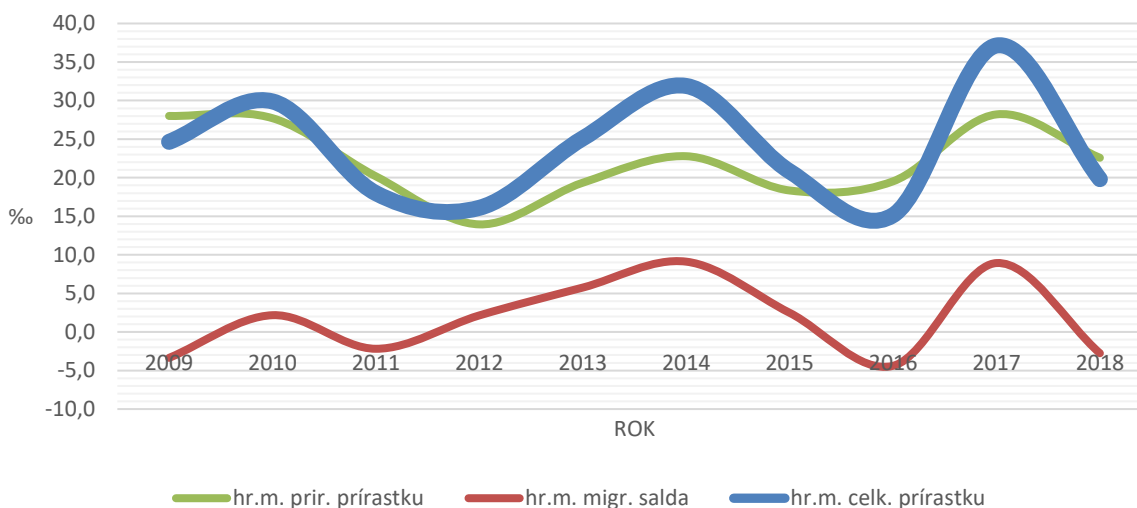
Graf 8: Migračný pohyb obyvateľstva v rokoch 2009-2018



Zdroj: Štatistický úrad SR databáza DATAcube, vlastné spracovanie

Vývoj počtosti obyvateľstva v obci Ostrovany možno hodnotiť výrazne pozitívne, keďže obec v ostatných 10 rokoch každoročne zaznamenáva kladnú bilanciu celkového pohybu obyvateľstva.

Graf 9: Celkový pohyb obyvateľstva v rokoch 2009-2018



Zdroj: Štatistický úrad SR databáza DATAcube, vlastné spracovanie

Konfesionálna a národnostná štruktúra

V konfesionálnej štruktúre obyvateľstva výrazne dominuje rímskokatolícke vierovyznanie s 92,2 % obyvateľov. Nepatrné zastúpenie majú aj príslušníci Gréckokatolíckej cirkvi, Evanjelickej cirkvi augsburského vyznania, Evanjelickej cirkvi metodistickej a Apoštolskej cirkvi (SODB 2011)¹⁶. Obec Ostrovany je filiálkou rímskokatolíckej farnosti v Šarišských Michaľanoch.

Tabuľka 8: Konfesionálna štruktúra obyvateľstva

	Počet	Podiel (%)
Rímskokatolícka cirkev	1 662	92,2
Gréckokatolícka cirkev	8	0,4
Evanjelická cirkev augsburského vyznania	3	0,2
Evanjelická cirkev metodická	3	0,2
Apoštolská cirkev	4	0,2
Bez vyznania	16	0,9
Iné	35	1,9
Nezistené	72	4,0
Spolu	1 803	100,0

Zdroj: SODB 2011

¹⁶ Najaktuálnejšie údaje o tomto ukazovateli sú dostupné len zo Sčítania obyvateľov domov a bytov v roku 2011. Aktuálnejšie údaje o tejto štruktúre obyvateľstva budú dostupné až po sčítaní v roku 2021.

Národnostné zloženie obyvateľstva Ostrovian je podľa výsledkov SODB v roku 2011 heterogénne. Podľa týchto údajov v obci v čase SODB mierne prevládala rómska národnosť (54,2 %) nad slovenskou národnosťou (42,0 % obyvateľov).

Tabuľka 9: Národnostná štruktúra obyvateľstva podľa SODB 2011

	Počet	Podiel (%)
Slovenská	758	42,0
Maďarská	5	0,3
Rómska	977	54,2
Rusínska	1	0,1
Ukrajinská	1	0,1
Česká	2	0,1
Nezistená	59	3,3
Spolu	1 803	100,0

Zdroj: SODB 2011

Údaje o národnostnej štruktúre obyvateľstva, získané z SODB 2011, sú však výrazne skreslené. Reálnejší obraz o celkovom Rómov v obci poskytujú údaje z Atlasov rómskych komunit (ARK) 2013 a 2019. **Podľa ARK 2019 žije v obci Ostrovany podľa odhadov komunita 1 856 Rómov, ktorí predstavujú cca 84,0 % zastúpenie z celkového počtu 2 210 obyvateľov obce.** Pre porovnanie, v roku 2013¹⁷ bol podiel rómskeho obyvateľstva v obci nižší (68,6 % z vtedajšieho celkového počtu 1 888 obyvateľov). V obci výrazne rastie celkový počet (ako aj podiel) Rómov a zároveň klesá počet „nerómov“.

Tabuľka 10: Rómske obyvateľstvo v obci Ostrovany podľa rôznych zdrojov

	Celkový počet obyvateľov obce	Počet obyvateľov „nerómskeho“ pôvodu	Počet Rómov	Podiel Rómov (%)
SODB 2011	1803	826	977	54,2
ARK 2013	1888	593	1295	68,6
ARK 2019	2210	354	1856	84,0

Zdroj: vlastné spracovanie na základe SODB 2011, ARK 2013, 2019

Časť rómskeho obyvateľstva žije v segregovanej osade, lokalizovanej na severozápadnom okraji intravilánu. Ide o samostatný, etnicky homogénny urbanistický celok, rozprestierajúci sa na odhadovanej ploche cca 0,102 km² (čo predstavuje 1,7 % celkovej plochy k.ú. obce). Hustota zaľudnenia rómskej osady tak dosahuje hodnotu 18 196 obyvateľov/km². Pre porovnanie, hustota zaľudnenia jadra obce dosahuje hodnotu 981 obyvateľov/km² – čo je cca 19x menej ako v osade¹⁸. **Hustota zaľudnenia v osade je teda enormne vysoká.**

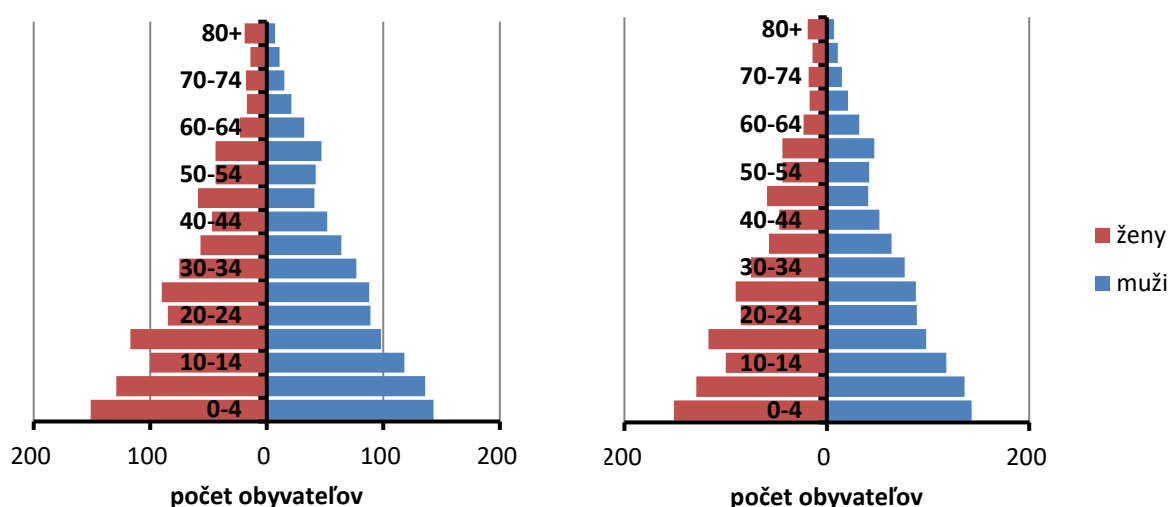
¹⁷ Podľa údajov z ARK 2013

¹⁸ Vstupné dáta pre výpočet hustoty zaľudnenia jadra obce: zastavané plochy a nádvoria o rozlohe 0,32 km², počet obyvateľov jadra obce 314. Samozrejme, nejedná sa o úplne presné a detailné porovnanie hustoty obyvateľstva medzi osadou a jadrom obce (keďže niekoľko zastavaných plôch a nádvorí sa nachádza aj v osade). Tento počet slúži skôr na „schematické“ znázornenie rozdielu.

Veková štruktúra obyvateľstva

Veková štruktúra obyvateľstva Ostrovian sa za ostatných 10 rokov mení len veľmi mierne (porovnaj nasledovné 2 grafy) – **v obci sa z pohľadu demografickej reprodukcie nachádza progresívny typ populácie**. Početnosť predreprodukčnej zložky (0-14 r.) výrazne prevyšuje početnosť poreprodukčnej (nad 50 r.) zložky obyvateľstva (k 31.12.2018 to bolo v pomere 777 k 354). V nadväznosti na typ vekovej pyramídy a typ populácie možno konštatovať, že z dlhodobého hľadiska bude prostredníctvom prirodzeného pohybu počet obyvateľov obce (pri nezmenených podmienkach) naďalej prudko narastať.

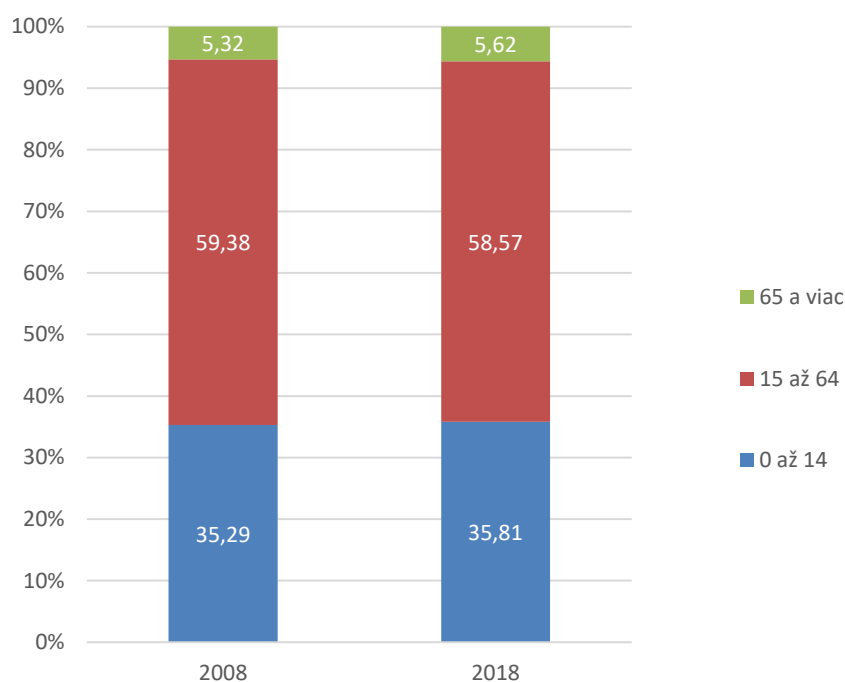
Graf 10: Veková štruktúra obyvateľstva k 31.12.2009 (vľavo) a k 31.12.2018 (vpravo)



Zdroj: Štatistický úrad SR databáza DATAcube, vlastné spracovanie

V štruktúre obyvateľstva vo vzťahu k ekonomickej aktivite, teda podľa produktívnych vekových skupín, **výrazne prevláda v obci Ostrovany predproduktívna zložka (0-14 r.) nad poproduktívnu zložkou (65+ r.) obyvateľstva**. K 31.12.2018 žilo v Ostrovianoch spomedzi 2 170 obyvateľov až 777 detí do 14 rokov (35,81 % z celkového počtu obyvateľov) a len 122 seniorov vo veku nad 65 rokov (5,62 %). Za posledných 10 rokov sa štruktúra jednotlivých skupín takmer nezmenila.

Graf 11: Štruktúra obyvateľov podľa produktívnych vekových skupín v rokoch 2008 a 2018



Zdroj: Štatistický úrad SR databáza DATAcube, vlastné spracovanie

Vzdelanostná štruktúra a školstvo

Podľa výsledkov SODB 2011¹⁹ má až 36 % obyvateľov obce ako najvyššie dosiahnuté vzdelanie len základné vzdelanie. Stredoškolské vzdelanie bez maturity (max. výučný list) má 13 % a stredoškolské vzdelanie s maturitou a vyššie 9 % obyvateľov Ostrovian. Vysokoškolské vzdelanie mali v roku 2011 len tri percentá obyvateľov obce. Ako ukazuje nasledujúca tabuľka, pri porovnaní podielu obyvateľstva so základným vzdelaním (porovnanie medzi obcou, okresom, krajom a SR) bola na tom najhoršie obec Ostrovany (najvyšší podiel obyvateľov so základným vzdelaním – viac ako jedna tretina).

Tabuľka 11: Obyvateľstvo podľa najvyššieho ukončeného vzdelania

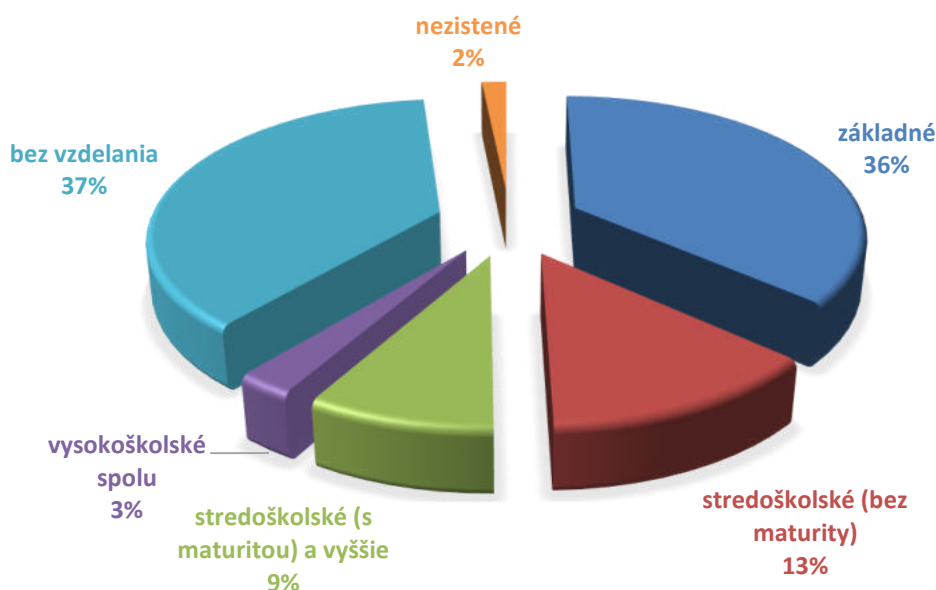
Územie	Počet obyv.	%					
		základné	stredoškolské (bez maturity)	stredoškolské (s maturitou) a vyššie	vysokoškolské spolu	bez vzdelania	nezistené
Ostrovany	1 803	36	13	9	3	37	2
Okres Sabinov	57 820	21	23	23	8	23	3
Prešovský kraj	814 527	17	22	28	12	19	3
SR	5 397 036	15	23	30	14	16	3

Poz.: v kategórii „bez vzdelania“ sú zahrnuté osoby s neukončeným základným vzdelaním a deti do 16 rokov

¹⁹ Aktuálnejšie údaje o vzdelanostnej štruktúre obyvateľstva na úrovni obcí neexistujú

Zdroj: SODB 2011

Graf 12: Štruktúra obyvateľstva podľa najvyššieho ukončeného vzdelania



Poz.: v kategórii „bez vzdelania“ sú zahrnuté osoby s neukončeným základným vzdelaním a deti do 16 rokov
Zdroj: SODB 2011

V rámci predprimárneho vzdelávania sa v obci nachádza materská škola s maximálnou kapacitou 50 detí (kapacita MŠ je využitá na 100 % a nepostačuje). Aktuálne, v školskom roku 2019/2020, je v MŠ zriadená jedna trieda s celodennou starostlivosťou (do ktorej chodí 16 detí) a dve triedy s poldennou starostlivosťou (do ktorých chodí spolu 34 detí). Z celkového počtu 50 detí je 46 detí rómskych. Výchovno-vzdelávací proces zabezpečujú 4 učiteľia a 1 asistent učiteľa. Vzhľadom k tomu, že v obci sa ročne narodí viac ako 50 detí, je kapacita existujúcej MŠ výrazne nedostatočná a je nutné čo najskôr ju rozšíriť.

V Ostrovanoch sa nachádza základná škola pre 1.-4. ročník, jej kapacita je taktiež naplnená na 100 % a je potrebné ju rozšíriť. Organizácia vyučovania v tejto škole je štvortriedna, tzn., že pre každý postupný ročník je zriadená samostatná trieda. Celkovo je v tejto ZŠ zriadených 9 tried, z toho jedna trieda pre nultý ročník a 8 tried pre 1.-4. ročník. Maximálna kapacita školy je cca 160 žiakov. Nultý ročník navštevuje 16 žiakov, 1.-4. ročník navštevuje spolu 147 žiakov. Kapacita školy je teda naplnená na 100 % - už teraz je nepostačujúca a je nutné ju rozšíriť (potrebná je kapacita pre cca 260 žiakov 1. stupňa²⁰). Všetci žiaci, navštevujúci túto ZŠ, sú Rómovia. Výchovno-vzdelávací proces zabezpečuje 12 učiteľov a 4 asistenti učiteľa.

Žiaci 5. až 9. ročníka dochádzajú do ZŠ do Šarišských Michalian. Nakoľko sa v Ostrovanoch základná škola pre 5. až 9. ročník nenachádza, dochádzajú žiaci 2. stupňa ZŠ do Šarišských Michalian, s ktorými má obec Ostrovany zriadený spoločný školský obvod. Aktuálne ide o cca 190 žiakov, dochádzajúcich do Šarišských Michalian.

V Ostrovanoch bola postavená nová budova školy pre 2. stupeň ZŠ – avšak ani tá kapacitne stačiť nebude. Samospráva obce Ostrovany už pristúpila k riešeniu problémov ohľadom potreby dochádzania do inej obce u žiakov 2. stupňa – na okraji osady bola postavená úplne nová budova pre základnú školu s kapacitou 200 žiakov. Túto (zatiaľ ešte budúcu) základnú školu (ktorej zriaďovateľom bude obec Ostrovany) budú navštevovať najmä žiaci z osady. Jej prevádzka by mala začať počnúc školským rokom 2020/2021 (začiatkom leta 2020 sa predpokladá kolaudácia budovy ZŠ). V aktuálnom

²⁰ Aktuálne, v školskom roku 2019/2020, je v Ostrovanoch 240 školopovinných detí 1. stupňa ZŠ

školskom roku 2019/2020 je v Ostrovianoch 200 školopovinných detí 2. stupňa. Negatívnou je teda skutočnosť, že už pri spustení prevádzky tejto školy (2020/2021) bude jej kapacita okamžite naplnená na 100 %. Navyše, vzhľadom k vekovej štruktúre obyvateľstva Ostrovian je už teraz zrejmé, že hneď v nasledujúcom školskom roku (2021/2022) bude potrebné kapacitu školy rozšíriť o cca 30 miest a v ďalších 2-3 rokoch ešte o ďalších cca 30 miest. To znamená, že na to, aby mala obec Ostrovany aj v budúcich rokoch dostatočné priestorové kapacity pre žiakov 2. stupňa ZŠ, je už teraz potrebné rozširovať kapacitu existujúcej ZŠ (ktorá zatiaľ ešte nie je ani v prevádzke) o cca 60 miest.

Nová budova školy si vyžaduje dostavbu školskej jedálne a ďalšej infraštruktúry. K vyššie spomínanej novej budove školy je v záujme skvalitňovania podmienok vzdelávania potrebné dobudovať aj školskú jedáleň (aby sa stravovanie žiakov nemuselo zabezpečovať formou balíčkov) a ďalšiu infraštruktúru (ako napr. telocvičňa, športové ihrisko na realizáciu viacerých športov a pod.).

Ďalším identifikovaným problémom, týkajúcim sa žiakov 5.-9. ročníka, je záškoláctvo. Tento problém sa týka až cca 100 žiakov z Ostrovian (najmä žiakov 6. až 9. ročníka). Ide teda o cca polovicu školopovinných detí 2. stupňa ZŠ. V súčasnosti sa problém záškoláctva snažia rôznymi prístupmi kooperatívne riešiť viaceré inštitúcie (samospráva obce Ostrovany v súčinnosti s rodičmi detí, polícia, pracovníci sociálnej kurately, učitelia školy a iní), väčšie pokroky v tejto oblasti však zatiaľ zreteľné nie sú.

Okrem základnej školy pre 1.-4. ročník sa v Ostrovianoch nachádza aj špeciálna základná škola. Túto školu navštevujú žiaci s mentálnym postihnutím variant A (ľahký stupeň) a variant B (stredný stupeň). V školskom roku 2019/2020 navštevuje špeciálnu základnú školu 36 žiakov s ľahkým stupňom mentálneho postihnutia a 16 žiakov so stredným stupňom. **Kapacita tejto školy je postačujúca.**

Žiadna stredná škola ani detašované pracovisko strednej školy sa v obci nenachádza. Študenti navštevujúci strednú školu dochádzajú najmä do škôl v Sabinove a Prešove. Nakoľko v Ostrovianoch žije pomerne veľké množstvo mladého obyvateľstva, ktoré má jednak problém s dochádzkou do školy a ktoré zároveň nepokračuje v ďalšom vzdelávaní, bolo by z hľadiska zlepšovania úrovne vzdelania vhodné zriadiť v obci detašované pracovisko strednej školy, zameranej na výučbu praktických a odborných predmetov.

Sociálna infraštruktúra

Domový a bytový fond

Podľa Sčítania obyvateľov bytov a domov z roku 2011 bolo v obci celkovo 253 domov a bytov²¹. **Na jeden obývaný byt v obci tak v roku 2011 pripadalo priemerne 7,1 obyvateľa.** Z uvedených 253 domov a bytov v obci bolo najviac takých, v ktorých býva 3-5 osôb – celkovo bolo takých domov a bytov v obci až 105 (42 %). Veľmi negatívnou je skutočnosť, že z hľadiska počtu obytných miestností je v Ostrovianoch najviac bytov takých, ktoré majú iba jednu obytnú miestnosť (až 61). Dokonca, až 28 bytov s jednou obytnou miestnosťou obýva 6 a viac osôb a, čo je horšie, až 8 takýchto bytov s jednou obytnou miestnosťou obýva 11 a viac osôb. Aj keď to nie je v rámci tohto informačného zdroja explicitne uvedené, **je vysoko pravdepodobné, že tieto byty s extrémne vysokou hustotou v nich žijúcich obyvateľov boli obývané rómskou komunitou.**

²¹ Údaje z SODB neposkytujú podrobnejšie informácie ohľadom domov a bytov osobitne pre rómske a „nerómske“ obyvateľstvo

Tabuľka 12: Stav bytového fondu v obci Ostrovany podľa SODB 2011

Počet obyvateľov v byte vs. Obytné miestnosti	1 osoba	2 osoby	3-5 osôb	6-10 osôb	11 osôb a viac	SPOLU
1 obytná miestnosť	2	5	26	20	8	61
2 obytné miestnosti	2	5	10	13	3	33
3 obytné miestnosti	5	8	18	12	2	45
4 obytné miestnosti	4	4	21	9	3	41
5 obytných miestností	0	2	19	17	1	39
6 obytných miestností	0	2	7	5	1	15
7 obytných miestností	1	1	2	5	1	10
8 obytných miestností	0	0	1	1	2	4
9 obytných miestností a viac	0	0	1	1	0	2
Nezistené	2	1	0	0	0	3
SPOLU	16	28	105	83	21	253

Zdroj: SODB 2011

Základné informácie o podmienkach bývania rómskeho obyvateľstva nachádzame v ARK 2019²². **Celá rómska komunita býva koncentrovane v samostatnom urbanistickom celku, ktorý nemá samostatný názov, ale miestni ho nazývajú Osada.** Táto osada pozostáva zo 4 ulíc: Slánska, Jarková, Kamencová a Čergovská. Miestnu rómsku komunitu tvorí 1 856 obyvateľov²³.

Hustota zaľudnenia v osade je oproti jadrú obce výrazne rozdielna. Podľa ARK 2019 žije 1 856 rómskych obyvateľov celkovo v 268 rôznych obydlíach (murované RD, chatrče, unimobunky...). To znamená, že priemerná hustota zaľudnenia v osade je 6,9 obyvateľa na 1 obydlie. V jadre obce sa nachádza cca 170 skolaudovaných rodinných domov, v ktorých býva 314 obyvateľov nerómskeho pôvodu (2 170 celkový počet k 31.12.2018 mínus 1 856 Rómov podľa ARK 2019). V jadre obce tak na 1 skolaudovaný rodinný dom pripadá len 1,8 obyvateľa.

Výrazný rozdiel v hustote zaľudnenia vidieť aj v rámci osady – a to medzi bytmi v bytových domoch a ostatnými typmi obydlí. V osade sa nachádzajú 2 bytové domy, v ktorých je spolu 16 bytov. V týchto 16 bytoch žije podľa ARK 2019 až 245 obyvateľov, čo v priemere predstavuje až 15,3 obyvateľov na 1 byt v bytovom dome. Naproti tomu, v ostatných typoch obydlí v osade sa táto hustota pohybuje v rozmedzí 6,3 až 6,7 obyvateľa na 1 obydlie. Bližšie informácie ohľadom hustoty obývania podľa typu obydlia poskytuje nasledujúca tabuľka, priestorovú lokalizáciu zástavby z hľadiska hustoty zaľudnenia v celej obci zobrazuje *Chyba! Nenašiel sa žiaden zdroj odkazov.*³ (zobrazenie podľa adresných bodov).

²² V ARK 2013 sa údaje o bytovom fonde nezisťovali

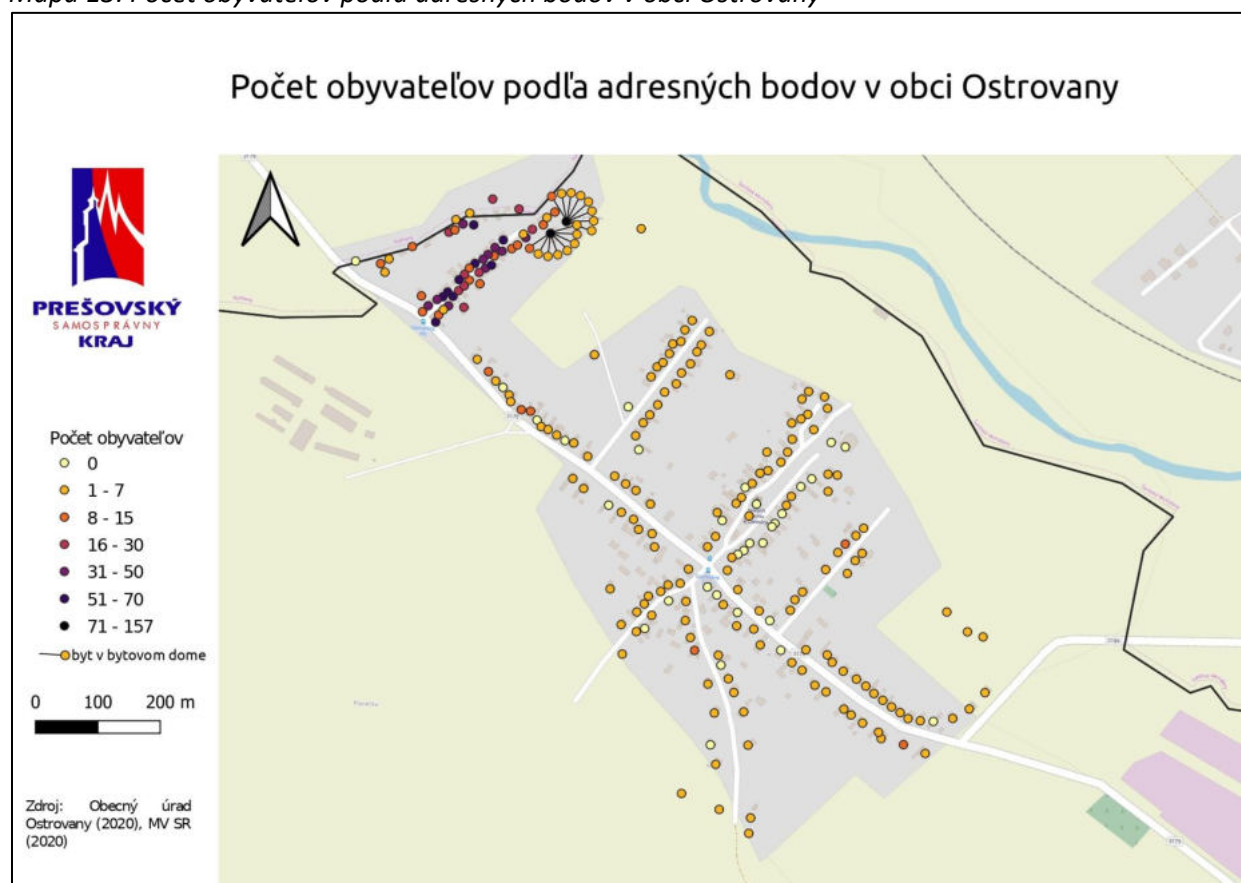
²³ Údaj o počte obyvateľov platný ku dňu vykonania prieskumu v rámci ARK 2019

Tabuľka 13: Stav bytového fondu v koncentrácii rómskeho obyvateľstva podľa ARK 2019

	Počet (podiel)	Počet a podiel obyvateľov v danom type obydla	Hustota obývania (počet obyvateľov na 1 obydle)
Byty v bytových domoch*	16 (6 %)	245 (13 %)	15,3
Skolaudované murované RD	53 (20 %)	353 (19 %)	6,7
Neskolaudované murované RD	131 (49 %)	825 (45 %)	6,3
Unimobunky	3 (1 %)	20 (1 %)	6,7
Chatrče	65 (24 %)	413 (22 %)	6,4
SPOLU	268 (100 %)	1 856 (100 %)	6,9

* v osade sú 2 bytové domy, v ktorých je spolu 16 bytov
Zdroj: ARK 2019

Mapa 13: Počet obyvateľov podľa adresných bodov v obci Ostrovany



Zdroj: Obecný úrad Ostrovany, MV SR, vlastné spracovanie

V osade sa nachádza množstvo nelegálnych obydlií. Ako vidieť z predchádzajúcej tabuľky, skolaudované stavby²⁴ tvoria len 26 % podiel na celkovom počte všetkých existujúcich obydlií v osade (69 z 268), pričom v týchto skolaudovaných stavbách žije len 32 % Rómov (598 z 1 856). Ďalšia takmer polovica Rómov (44 %; 825 osôb) žije v neskolaudovaných rodinných domoch a takmer štvrtina všetkých Rómov (23 %; spolu 423 osôb) žije v unimobunkách a improvizovaných chatrčiach, vybudovaných z rôzneho materiálu (ARK 2019).

Problémom je aj ďalšie rozširovanie nelegálnych obydlií, ku ktorému dochádza v osade najmä severozápadným smerom (teda v smere, kde je voľný priestor na umiestnenie príbytku). V súčasnosti sa už osada „roztiahla“ aj na pozemky, ktoré sa nachádzajú v katastri obce Ražňany. Samospráva obce Ostrovany chce tento problém v prvom kroku riešiť zmenou hraníc katastrálneho územia²⁵. K máju 2020 je v tejto veci stav taký, že bol vypracovaný geometrický plán (ohľadom zmeny katastrálnych hraníc – malo by dôjsť k zámene pozemkov medzi oboma obcami o rozlohe 1,6 ha tak, že celková rozloha jednotlivých obcí sa nezmení²⁶). Žiadne ďalšie kroky však podniknuté neboli. Po zámene pozemkov medzi oboma obcami by malo dôjsť k vysporiadaniu vlastníckych vzťahov a následne bude obec Ostrovany participovať na vybudovaní základnej infraštruktúry (komunikácie, voda, elektrina, kanalizácia...).

Akútne je potrebné riešiť bývanie pre cca 500 Rómov. Ak vezmeme do úvahy 2 východiskové podmienky, podľa ktorých: 1.) v chatrčiach a unimobunkách žije (podľa ARK 2019) cca 430 Rómov, 2.) podľa projekcie bude počet Rómov naďalej rásť²⁷; prichádzame k záveru, že najhoršie podmienky ohľadom bývania má cca 500 Rómov (a v prípade, ak sa na úseku bývania neprijmú žiadne opatrenia, ich počet sa bude zvyšovať).

Bývanie je možné zabezpečiť pomocou nájomných bytov a svojpomocnou výstavbou rodinných domov. Po vykonaní všetkých vyššie uvedených krokov (zmena katastrálnych hraníc, vysporiadanie vlastníckych vzťahov, vybudovanie základnej infraštruktúry) sa samospráva obce plánuje zapojiť do projektu svojpomocnej výstavby nízkonákladových rodinných domov²⁸, čím si časť obyvateľstva, žijúceho v danej lokalite, zabezpečí legálne (a relatívne kvalitné) bývanie. Ďalšia časť obyvateľstva osady by si svoje bývanie mohla vyriešiť pomocou nájomných bytov (cca 50 nových nájomných bytov pre Rómov). Ak vezmeme do úvahy, že v súčasnosti býva v jednej chatrči cca 6,5 obyvateľa, výstavbou 50 nájomných bytov by bolo možné zabezpečiť bývanie pre cca 330 Rómov. Ďalších cca 170 Rómov (z vyššie spomenutých 500) by si svoje bývanie mohlo zabezpečiť pomocou spomínanej svojpomocnej výstavby nízkonákladových rodinných domov – pri hustote 6,5 obyvateľa na 1 obydlie by sa teda jednalo o cca 30 takýchto rodinných domov (čo je z hľadiska veľkosti územia, na ktorom sa nelegálne obydliá nachádzajú, vhodný počet). Lokality pre výstavbu takýchto RD a nájomných bytov pre Rómov zobrazuje *Chyba! Nenašiel sa žiaden zdroj odkazov.*¹⁴

Stav domového a bytového fondu v obci a kvalitu bývania zmapovali odborníci PSK v septembri 2020 v rámci aktivity **Roma settlements mapping**. Výsledky tohto mapovania nájdete v **Prílohe č. 5** na konci tohto dokumentu. Stav bývania je v tejto prílohe zobrazený na **Mapách 21 – 26**.

²⁴ Teda v tomto prípade byty v bytových domoch a skolaudované rodinné domy

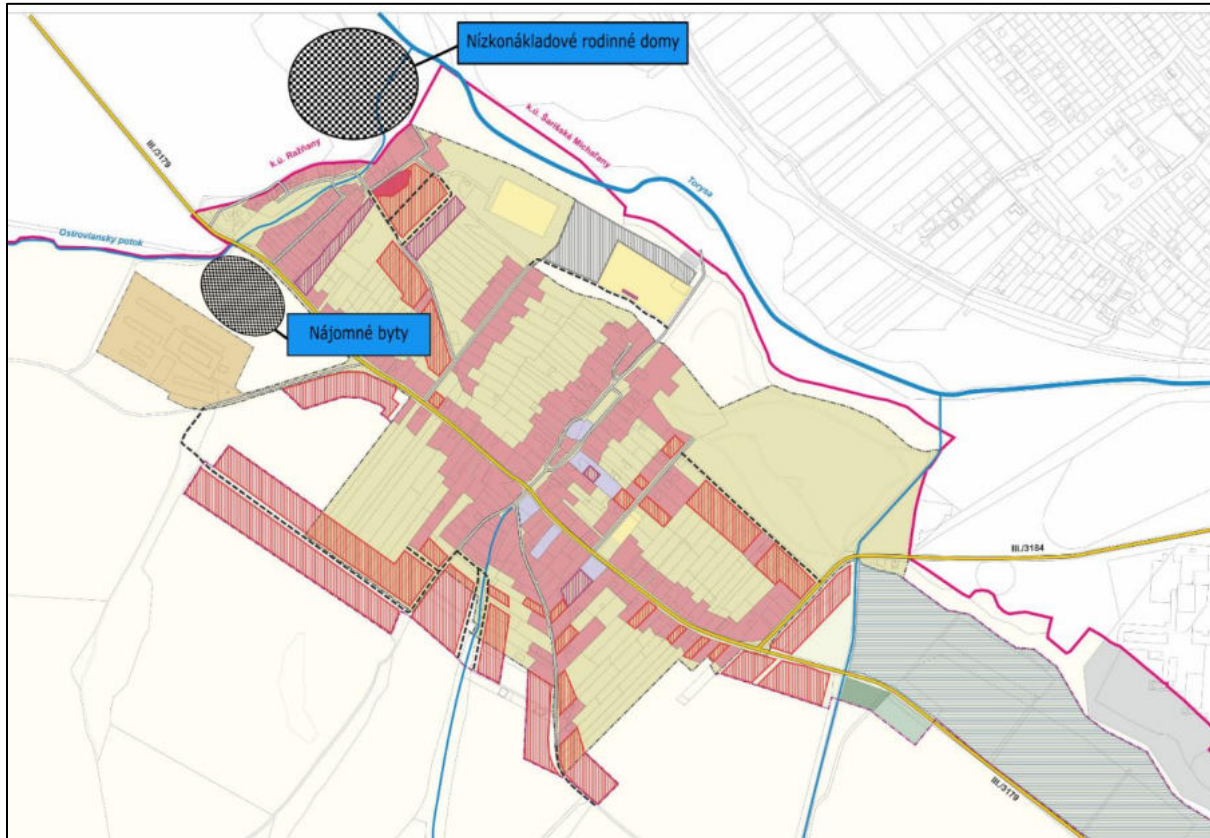
²⁵ Teda pozemky, ktoré sa už nachádzajú v katastri obce Ražňany a na ktorých sú umiestnené nelegálne obydliá, sa po odsúhlasení oboch obecných zastupiteľstiev (aj Ražňan aj Ostrovian) pričlenia ku k.ú. Ostrovany

²⁶ Teda obec Ražňany odstúpi v prospech Ostrovian 1,6 ha pozemkov ležiacich pod osadou a obec Ostrovany odstúpi v prospech Ražňan pozemky o tej istej rozlohe na inom mieste svojho katastra

²⁷ Pozri kapitolu „Počet obyvateľov a pohyb obyvateľstva“, hrubá miera živorodenosti sa v obci pohybuje na úrovni cca 30 ‰

²⁸ Projekt určený najmä pre MRK

Mapa 14: Lokality pre výstavbu nájomných bytov a rodinných domov v osade



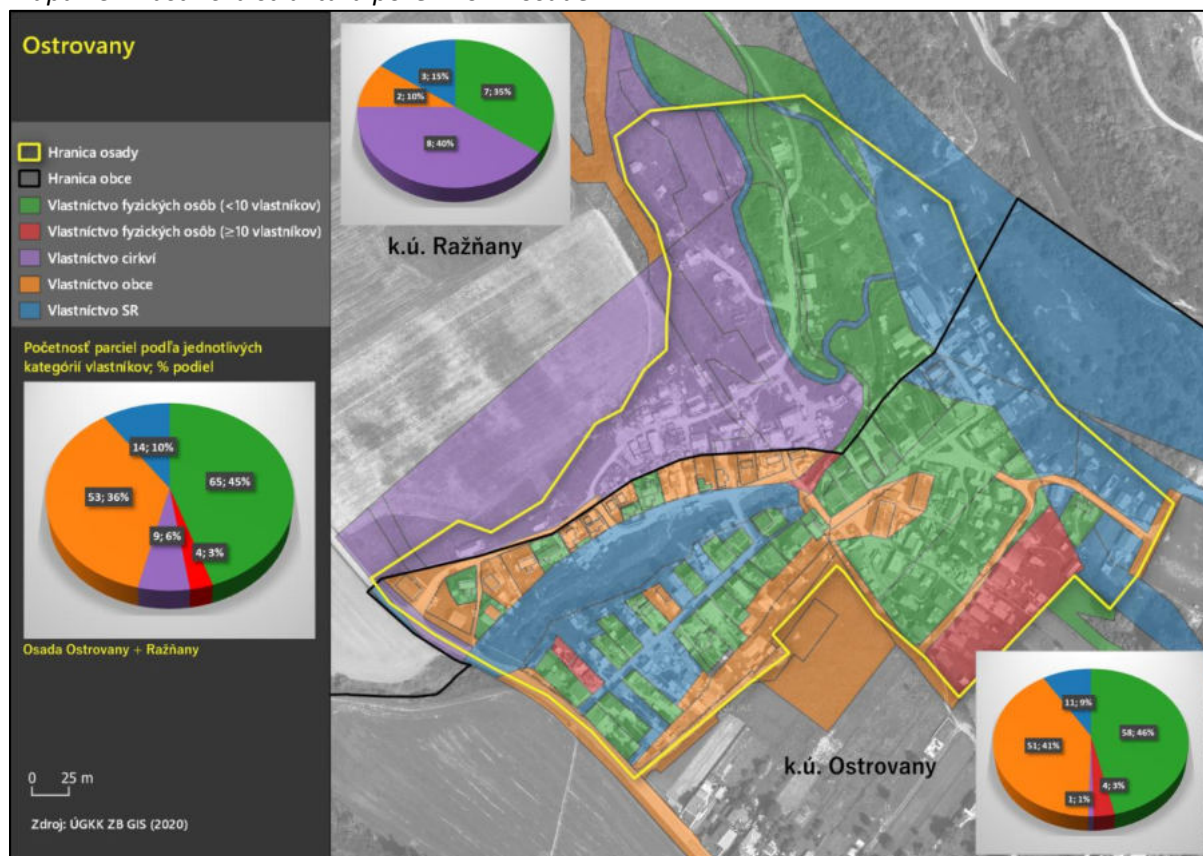
Zdroj: vlastné spracovanie na podklade územného plánu obce

Ako už bolo spomenuté vyššie, v osade sa nachádza množstvo nelegálnych obydlií. Jednou z kľúčových tém z hľadiska rozvoja obce a zlepšovania kvalitatívnej úrovne bývania príslušníkov MRK je teda **legalizácia nelegálnych príbytkov** (ktoré by sa následne mohli legálne pripojiť na energie, kanalizáciu a pod.). Nakoľko v problematike legalizácie čiernych stavieb (nelegálnych obydlií) je kľúčové poznať vlastníctvo pozemkov pod takýmito nelegálnymi obydliami, pokúsili sme sa analyzovať a pomocou *Chyba! Nenašiel sa žiaden zdroj odkazov.15* schematicky zobraziť vlastnícku štruktúru pozemkov v osade²⁹ (zobrazený je právny stav k 31.3.2020).

V takto zadefinovaných hraniciach osady sa v jej časti, ležiacej v k.ú. obce Ostrovany, aktuálne nachádza spolu 125 parciel (Tabuľka 14). Z tohto počtu je 106 parciel registra „C“ a 19 parciel registra „E“. Potenciálne problémové z hľadiska vysporiadavania pozemkov sú len 4 parcely (všetky sú kategórie 2, z toho dve parcely sú registra „C“ a rovnako 2 parcely registra „E“). Ako ukazuje nasledujúca tabuľka, z celkového počtu 125 parciel patrí z pohľadu vlastníckej štruktúry 58 parciel do kategórie 1 (FO – menej ako 10 vlastníkov), 4 parcely do kategórie 2 (FO – 10 a viac vlastníkov), 1 parcela do kategórie 3 (vlastníctvo cirkví), 51 parciel je vo vlastníctve obce (kategória 4) a 11 parciel do kategórie 5 (vlastníctvo SR). Parcely kategórie 6 (kombinované vlastníctvo) sa v osade v Ostrovanoch nevyskytujú. Pri pohľade na *Chyba! Nenašiel sa žiaden zdroj odkazov.15* vidieť, že množstvo obydlií v tejto časti osady (ležiacej v k.ú. Ostrovany) má vysporiadané vlastníctvo. Zároveň je veľa obydlií takých, ktoré ležia na pozemkoch vo vlastníctve SR. Problémová je aj časť ulice Kamencová, kde sa nachádzajú obydliia na nevysporiadaných parcelách.

²⁹ Do analýzy boli zahrnuté všetky parcely registra „C“, ku ktorým je založený list vlastníctva a všetky parcely registra „E“. Do úvahy sa teda nevzali parcely registra „C“, ku ktorým ešte list vlastníctva založený nebol.

Mapa 15: Vlastnícká štruktúra pozemkov v osade



Zdroj: vlastné spracovanie

Tabuľka 14: Počet parcelí v osade podľa vlastníckych kategórií (časť osady: k.ú. Ostrovany)

Kategória	Parcely registra „C“	Parcely registra „E“	Parcely spolu
1 – vlastníctvo fyzických osôb (menej ako 10 vlastníkov)	53	5	58
2 – vlastníctvo fyzických osôb (10 a viac vlastníkov)	2	2	4
3 – vlastníctvo cirkví	1	0	1
4 – vlastníctvo obce	47	4	51
5 – vlastníctvo SR	3	8	11
6 – kombinované vlastníctvo	0	0	0
Spolu	106	19	125

Zdroj: vlastné spracovanie

Odlíšná je situácia v časti osady, ležiacej v k.ú. obce Ražňany. Tu sa aktuálne nachádza spolu 20 parcelí (Tabuľka 15). Z tohto počtu je len 1 parcela registra „C“ a 19 parcelí registra „E“. Väčšinu parcelí vlastní cirkvi (8 parcelí) a súkromní vlastníci (vysporiadané vlastníctvo – 7 parcelí). Tieto dve vlastnícke kategórie zaberajú aj najväčšiu plochu tejto časti osady (ležiacej v k.ú. Ražňany). Na parcelách kategórie 1 a 3 sa zároveň nachádza drvivá väčšina nelegálnych príbytkov z tejto časti osady (Chyba! Nenašiel sa žiaden zdroj odkazov.15).

Tabuľka 15: Počet parcel v osade podľa vlastníckych kategórií (časť osady: k.ú. Ražňany)

Kategória	Parcely registra „C“	Parcely registra „E“	Parcely spolu
1 – vlastníctvo fyzických osôb (menej ako 10 vlastníkov)	0	7	7
2 – vlastníctvo fyzických osôb (10 a viac vlastníkov)	0	0	0
3 – vlastníctvo cirkví	0	8	8
4 – vlastníctvo obce	1	1	2
5 – vlastníctvo SR	0	3	3
6 – kombinované vlastníctvo	0	0	0
Spolu	1	19	20

Zdroj: vlastné spracovanie

Súhrne teda možno konštatovať, že pod celou osadou sa nachádza spolu 145 parcel (Tabuľka 16). Z tohto počtu je 107 parcel registra „C“ a 38 parcel registra „E“. Horšia situácia (z hľadiska vysporiadavania pozemkov) je najmä v časti osady, ležiacej v k.ú. Ražňany (nakolko sa tam nachádza množstvo príbytkov na parcelách vo vlastníctve cirkví).

Tabuľka 16: Počet parcel v osade podľa vlastníckych kategórií (celá osada: k.ú. Ostrovany a k.ú. Ražňany spolu)

Kategória	Parcely registra „C“	Parcely registra „E“	Parcely spolu
1 – vlastníctvo fyzických osôb (menej ako 10 vlastníkov)	53	12	65
2 – vlastníctvo fyzických osôb (10 a viac vlastníkov)	2	2	4
3 – vlastníctvo cirkví	1	8	9
4 – vlastníctvo obce	48	5	53
5 – vlastníctvo SR	3	11	14
6 – kombinované vlastníctvo	0	0	0
Spolu	107	38	145

Zdroj: vlastné spracovanie

Proces legalizácie príbytkov v osade už prebieha – prostredníctvom implementácie národného projektu. Obec Ostrovany je zapojená do národného projektu „Podpora vysporiadania právnych vzťahov k pozemkom v obciach s prítomnosťou marginalizovaných rómskych komunít“. Tento národný projekt je zameraný na integráciu MRK a v programovom období 2014 – 2020 je podporovaný z EŠIF. Realizovaný je komplexne v 150 obciach Slovenska za účelom zrýchlenia procesu integrácie marginalizovaných rómskych komunít v štyroch strategických oblastiach – vzdelávanie, zamestnanosť, zdravie a bývanie. Hlavným cieľom tohto národného projektu je podporiť prístup k zdravotnej starostlivosti a verejnému zdraviu vrátane preventívnej zdravotnej starostlivosti, zdravotníckej osvedy a prispieť k zlepšeniu štandardov hygieny bývania cieľovej skupine - príslušníkom a obyvateľom MRK.

Cieľom je, aby príslušníci MRK získali k pozemkom právny vzťah, ktorý by ich oprávňoval realizovať ďalšie kroky ohľadom zvýšenia kvality svojho bývania. Prístup k zdravotnej starostlivosti a verejnému zdraviu sa má zlepšiť prostredníctvom podpory obciam, smerujúcej k vysporiadaniu právnych vzťahov k pozemkom pod rómskymi obydliami v rómskych osídleniach a v obciach s prítomnosťou MRK. Právne vzťahy k pozemkom pod nelegálnymi obydliami sa majú vysporiadať v zmysle platných právnych

predpisov tak, aby bolo umožnené obyvateľom MRK nadobudnúť k pozemkom taký právny vzťah, ktorý Rómom umožní legalizáciu stavby, ktorú obývajú, alebo im umožní realizáciu stavby obydli, alebo k týmto pozemkom nadobudne právny vzťah obec, ktorá následne na týchto pozemkoch zrealizuje opatrenia, vedúce/prispievajúce k zvýšenej kvalite podmienok bývania príslušníkov MRK (napr. možnosť zriadenia prístupu k inžinierskym sieťam). Vytvorí sa tak podmienky pre dlhodobý udržateľný rozvoj MRK na Slovensku, najmä v oblasti kvality a hygieny bývania.

Do konca júna 2021 by mali byť vlastnícke vzťahy vysporiadané. Po skončení procesu vysporiadania pozemkov sa predpokladá, že v obciach zapojených do tohto národného projektu bude sprehľadnená situácia týkajúca sa vlastníckych vzťahov k pozemkom, na ktorých sa nachádzajú (nateraz) nelegálne rómske obydli. V ideálnom prípade budú mať obyvatelia dotknutých pozemkov právny titul na používanie pozemkov, na ktorých sú postavené ich obydli. Do konca realizácie národného projektu (teda do 30.6.2021) sa predpokladá, že vo vybraných 150 obciach budú dotknuté pozemky prevedené (na základe zmluvy o prevode vlastníctva k pozemku a pod.) na obyvateľov týchto rómskych obydli, alebo im budú dané do dlhodobého užívania (na základe zmluvy o nájme, alebo zmluvy o zriadení vecného bremena a pod.).

Obec Ostrovany pri realizácii tohto projektu nie je administratívne ani finančne zaťažovaná. Pri realizácii tohto národného projektu sa finančné prostriedky obciam neposkytujú. Úhradu za zrealizované služby poskytuje Ministerstvo vnútra priamo poskytovateľom (zhotoviteľom, poskytovateľom geodetických, znaleckých, právnych a ďalších potrebných služieb), vybraným na základe výsledku verejného obstarávania. Z uvedeného vyplýva, že obce nepredkladajú žiadosť o platbu, monitorovacie správy a inú podpornú dokumentáciu.

Implementácia národného projektu v Ostrovanoch „stojí“. Projekt sa v Ostrovanoch začal oficiálne realizovať na jeseň 2019. V tom čase aj samospráva obce obdržala od zhotoviteľa (realizátora projektu, vybraného Ministerstvom vnútra formou verejného obstarávania) úvodné materiály. Do konca mája 2020 však žiadna komunikácia medzi samosprávou Ostrovian a zhotoviteľom neprebehla. Orgány obce nemajú žiadnu informáciu o tom, v akom stave sa implementácia projektu nachádza.

Občianska vybavenosť

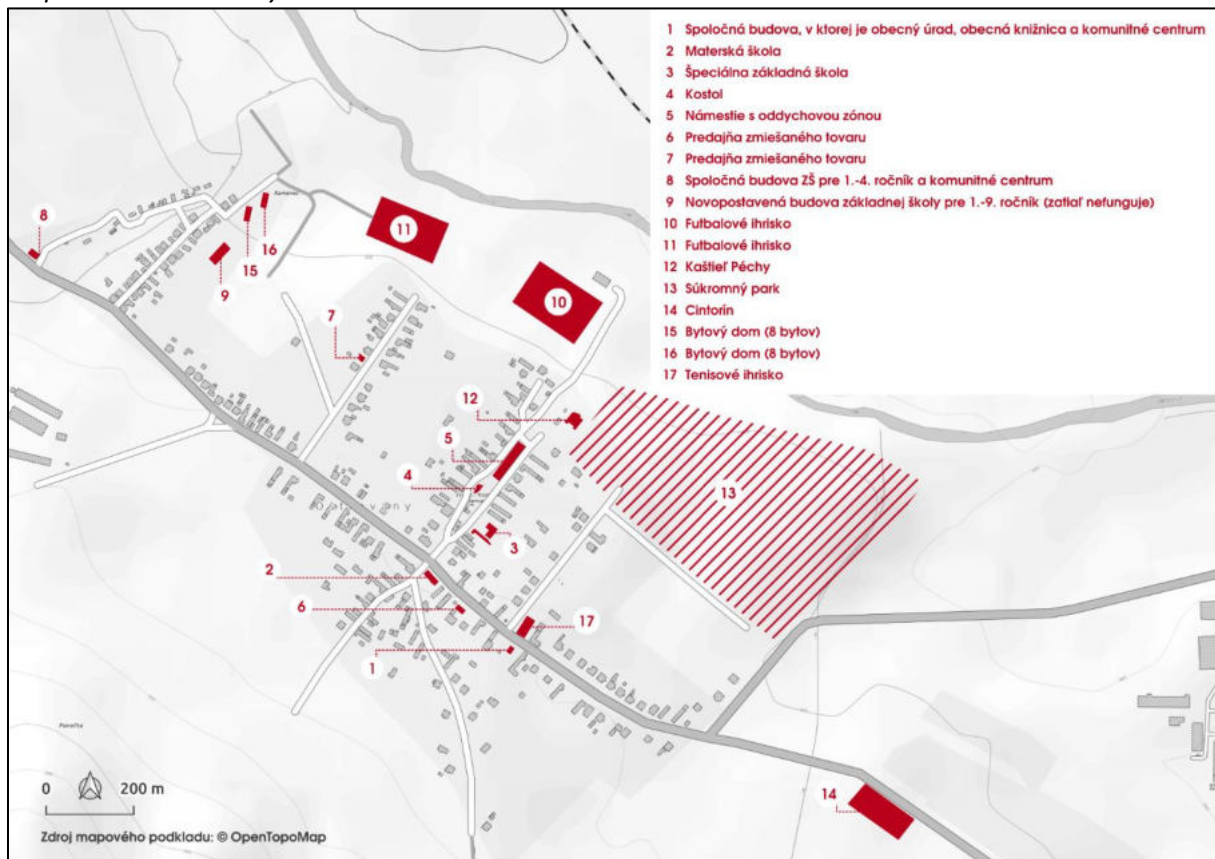
Občianska vybavenosť v Ostrovanoch je na priemernej úrovni. Budovy a zariadenia v rámci občianskej vybavenosti sú situované najmä v centrálnej časti intravilánu, ktorá bola revitalizovaná a je veľmi dobre udržiavaná (z hľadiska čistoty, kosenia, starostlivosti o zeleň a pod.). V tejto centrálnej časti sa nachádza budova obecného úradu, materská škola a špeciálna základná škola. Pri obecnom úrade je zriadená obecná knižnica a tiež komunitné centrum, ktoré (v popoludňajších hodinách) využívajú deti a žiaci z obce. Priamo v osade (na jej západnom okraji, pri ceste smerom na Ražňany) je deťom a žiakom k dispozícii ďalšie komunitné centrum, ktoré je zriadené v spoločnej budove so základnou školou pre 1.-4. ročník. Komunitné centrum funguje v popoludňajších hodinách. Na južnom okraji osady je novopostavená budova budúcej základnej školy pre 1.-9. ročník (ktorú obec zriadi, aktuálne ešte nie je v prevádzke)³⁰. V okolí rímskokatolíckeho kostola je lokalizované námestie s menšou oddychovou zónou. Okrem toho sa v tejto centrálnej časti intravilánu nachádzajú aj 2 predajne zmiešaného tovaru. Oproti obecnému úradu sa nachádza tenisové ihrisko a pri Toryse sú lokalizované 2 futbalové ihriská (*Chyba! Nenašiel sa žiaden zdroj odkazov.***16**). Hasičskú stanicu (pre DHZ) obec vybudovanú nemá, žiadny dobrovoľný hasičský zbor v Ostrovanoch nepôsobí. Cintorín je lokalizovaný cca 250 m juhovýchodne od intravilánu obce, pri ceste v smere na Veľký Šariš. K cintorínu

³⁰ Kapacita tejto novovybudovanej školy je 200 žiakov. To znamená, že aktuálne postačuje len na to, aby sa žiaci 5.-9. ročníka, dochádzajúci do Šarišských Michalian, presunuli do Ostrovian – a táto kapacita bude ihneď naplnená na takmer 100 %. Začiatok prevádzky školy je naplánovaný na september 2020. Zároveň je isté, že už na ďalší školský rok kapacita tejto školy postačovať nebude

vedie od intravilánu popri cestnej komunikácii chodník pre peších. Kapacita cintorína je už takmer naplnená, obec bude v blízkom čase nútená zriadiť ďalší cintorín. Dom smútku v Ostrovanoch vybudovaný nie je.

Slabšou stránkou je dostupnosť služieb v obci. V Ostrovanoch sa nachádzajú len 3 obchody so zmiešaným tovarom (z toho spomínané 2 predajne v nerómskej časti intravilánu a 1 predajňa priamo v osade). Žiadne iné predajne ani prevádzky služieb v Ostrovanoch k dispozícii nie sú. Nenachádza sa tu ani pobočka pošty (napriek pomerne vysokému počtu obyvateľov). Najbližšia pobočka banky a zdravotnej poisťovne sa nachádza v okresnom meste, kde je dostupný aj bankomat.

Mapa 16: Občianska vybavenosť v Ostrovanoch



Zdroj: vlastné spracovanie

Administratívno-správne služby

Väčšina základných administratívno-správnych služieb poskytovaných obyvateľstvu štátnou správou je pre obyvateľov Ostrovian dostupná v susednom okresnom meste Sabinov (Mapa 17). Dostupnosť administratívno-správnych služieb patrí medzi dôležité faktory ovplyvňujúce kvalitu života obyvateľov obce.

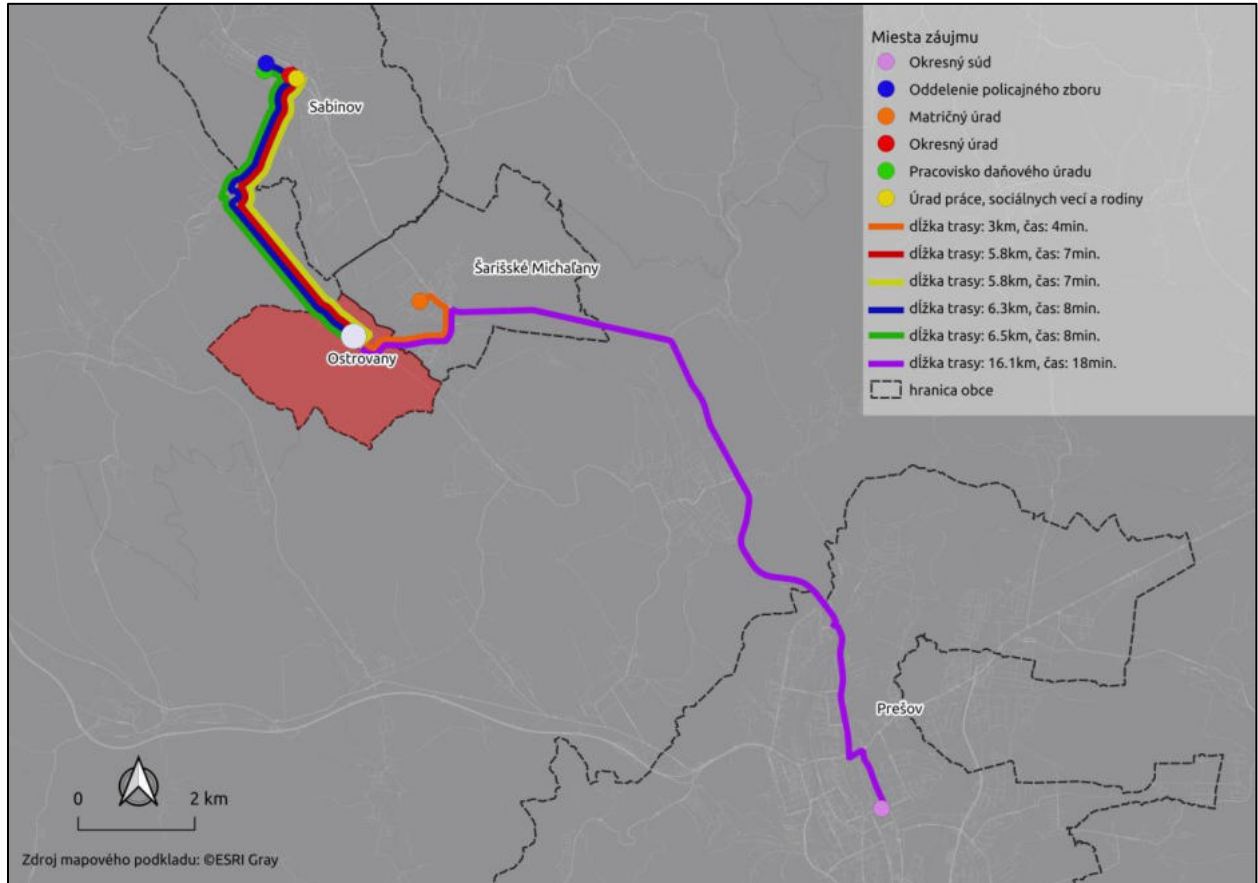
Tabuľka 17: Spádovosť obce k vybraným poskytovateľom administratívno-správnych služieb

Inštitúcia	Miesto poskytovania služieb
Matričný úrad	Šarišské Michaľany
Pracovisko daňového úradu	Sabinov
Pracovisko Obvodného oddelenia policajného zboru	Sabinov
Okresný súd	Prešov
Okresný úrad	Sabinov

Pobočka Úradu práce, sociálnych vecí a rodiny	Sabinov
---	---------

Zdroj: vlastné spracovanie

Mapa 17: Dostupnosť základných administratívno-správnych služieb štátu



Zdroj: vlastné spracovanie

Zdravotníctvo a sociálne služby

Za zdravotnou starostlivosťou musia obyvatelia obce dochádzať. V Ostrovanoch sa totižto žiadne ambulancie lekárov nenachádzajú – tie sú obyvateľom k dispozícii v 3 km vzdialených Šarišských Michaľanoch. V tejto obci je pre obyvateľov Ostrovian k dispozícii ambulancia všeobecného lekára pre deti a dospelých, ambulancia všeobecného lekára pre dospelých, zubná ambulancia a tiež lekáreň. Najbližšia ambulancia ženského lekára je dostupná v Sabinove. Špecializované zdravotnícke ambulancie a nemocnica sa nachádzajú v Prešove.

V obci je jeden poskytovateľ sociálnych služieb. V registri poskytovateľov sociálnych služieb PSK je registrovaný jeden subjekt so sídlom v obci Ostrovany, ktorý je oprávneným poskytovateľom sociálnych služieb na základe zákona o sociálnych službách – samotná obec Ostrovany. Obec Ostrovany je oprávneným poskytovateľom **opatrovateľskej služby v domácnosti** a poskytovateľom služby v zariadení, ktorým je **komunitné centrum**³¹. Opatrovateľskú službu samospráva obce aktuálne neposkytuje žiadnemu prijímateľovi (nemá žiadnych klientov). Okrem toho sa samospráva obce Ostrovany pravidelne zapája do projektov terénnej sociálnej práce, ktorých cieľom je riešenie sociálnej exklúzie marginalizovaných skupín občanov žijúcich v obci. Prostredníctvom terénnej sociálnej práce obec systematicky prispieva k zlepšeniu kvality života jednotlivcov a rodín v riziku sociálneho vylúčenia. Aktuálne je táto činnosť zabezpečovaná prostredníctvom 2 terénnych sociálnych pracovníkov a 4 asistentov TSP. Poskytovanie sociálnych služieb v obci je vhodné rozšíriť o nové služby.

³¹ Ako už bolo spomenuté, obec má 2 komunitné centrá – jedno pri obecnom úrade a jedno na okraji osady

Obec Ostrovany sa pre svojich obyvateľov na úseku sociálnych vecí a v záujme komunitného rozvoja zapája do rôznych podporných sociálnych programov a aktívnych opatrení trhu práce. V rámci podpory takýchto sociálnych aktivít (ktoré sa však už nezaraďujú medzi sociálne služby podľa zákona o sociálnych službách) možno spomenúť napr.:

- miestne občianske poriadkové služby (MOPS): projekt zameraný na zvýšenie zamestnanosti a zamestnateľnosti ľudí žijúcich v prostredí MRK prostredníctvom zriadenia miestnej občianskej hliadky. V Ostrovanoch aktuálne pôsobí 10 členov hliadky, všetci členovia sú príslušníci MRK;
- menšie obecné služby (tzv. aktivačné práce): služba poskytovaná v spolupráci s Úradom práce, sociálnych vecí a rodiny, cieľom ktorej je udržiavať u miestnych dlhodobo nezamestnaných obyvateľov pracovné návyky; v obci túto službu využíva priemerne cca 200 dlhodobo nezamestnaných osôb;
- iné opatrenia aktívnej politiky trhu práce (podľa zákona č. 5/2004 Z. z. o službách zamestnanosti): služby poskytované taktiež v spolupráci s Úradom práce, sociálnych vecí a rodiny, cieľom ktorých je u miestnych znevýhodnených uchádzačov o zamestnanie udržiavať pracovné návyky (príp. budovať pracovné návyky u tých UoZ, ktorí doposiaľ nikde nepracovali). Ide napr. o príspevky na podporu rozvoja miestnej a regionálnej zamestnanosti, príspevky na podporu udržania pracovných miest, príspevky na vykonávanie absolventskej praxe a pod.;
- príspevok pri nástupe dieťaťa do ZŠ: obec poskytuje rodinám pri nástupe ich dieťaťa do ZŠ rôzne školské pomôcky;
- príspevok pri úmrtí občana: finančná pomoc rodine zomrelého občana vo výške 90 €/zomrelú osobu, určená na zabezpečenie nákladov na pohreb. V prípade naliehavej potreby obec poskytuje aj menšiu čiastku vo forme pôžičky;
- donáška obedov seniorom a ŤZP osobám: pomoc osobám, ktoré si nevedia zabezpečiť obed vlastnou cestou; Ide o službu spojenú s prípravou, výdajom a rozvozom stravy do domácností, na ktorej prevádzkovanie obec prispieva zo svojho rozpočtu³². V máji 2020 obec na túto službu prispievala 25 seniorom (z nich ani jedna osoba nie je rómskeho pôvodu);
- jednorazový príspevok na lieky: samospráva poskytuje svojim obyvateľom v prípade naliehavej potreby a jednorazový príspevok. Celkovo má na tento účel v rozpočte obce vyčlenených cca 1 500 €.

Kultúrno-spoločenský život a šport

Kultúrno-spoločenský život v obci nie je významný. Počas roka sa tu koná len niekoľko kultúrno-spoločenských podujatí. Na športových ako aj kultúrnych podujatiach sa aktívne podieľa aj rómska komunita. Ďalšie podujatia (pre deti) sú organizované v rámci základnej školy.

Tabuľka 18: Kultúrno-spoločenské podujatia organizované v obci počas roka

Mesiac	Podujatie
Marec	- MDŽ
Máj	- Deň matiek
Jún	- Medzinárodný deň detí
August	- Deň obce
Október	- Úcta k starším
December	- príchod Mikuláša, Silvester

Zdroj: obecný úrad

³² Samotnú službu prevádzkuje súkromná firma

Podobne ako je tomu v iných obciach, aj v Ostrovaniach má významné postavenie v živote obce cirkev, ktorá mala odjakživa významný vplyv na náboženské, kultúrne a spoločenské dianie. V centrálnej časti obce sa nachádza rímskokatolícky Kostol sv. Kozmu a Damiána – Ostrovany sú filiálkou farnosti v Šarišských Michaloch. Ďalšia cirkev však sídli priamo v osade – ide o Apoštolskú cirkev, zbor Ostrovany, ktorá má v osade vybudovaný aj svoj kostol. Táto Apoštolská cirkev sa vo svojej pastoračnej činnosti venuje najmä práci s rómskou komunitou.

Pre potreby športového vyžitia obyvateľov má obec v severnej časti katastra vybudované 2 futbalové ihriská. V obci pôsobia až dva futbalové kluby – TJ Sokol Ostrovany a TJ Inter Roma Ostrovany. Chýba však súvisiaca sociálna infraštruktúra (šatne a technické zázemie). V záujme zdravej výchovy detí a vytvárania možností pre aktívne využívanie voľného času má obec pri materskej škole vybudované detské ihrisko s rôznymi preliezkami (to je však zastarané a vyžaduje si rekonštrukciu). Ďalšie (menšie) detské ihrisko sa nachádza na ul. Záhradná. Vzhľadom k počtu detí je však kapacita detských ihrísk nepostačujúca. Oproti obecnému úradu je lokalizované tenisové ihrisko. Pre zvyšovanie záujmu o šport a zapojenie sa všetkých obyvateľov do športového života obce je vhodné realizovať športové podujatia (súťaže i opakované športové aktivity). Niekoľko športových turnajov a súťaží obec počas roka realizuje (napr. futbalový, stolnotenisový turnaj a pod.) – túto ponuku je však vhodné rozšíriť. Nakoľko v obci nie sú vytvorené podmienky pre realizáciu aj iných športov ako futbal a stolný tenis, vhodným riešením môže byť vybudovanie multifunkčného ihriska.

Sociálna oblasť - sumarizácia:

Od roku 1993 takmer neustále rastie počet obyvateľov Ostrovian. Za posledných 10 rokov narástol tento počet o 21,6 % (z 1 785 na 2 170). Podiel Rómov na celkovom obyvateľstve tvorí 83%.

Dôvodom neustáleho rastu počtu obyvateľov je najmä výrazne kladná bilancia prirodzeného pohybu obyvateľstva (extrémne vysoká natalita v kombinácii s veľmi nízkou mortalitou). Kladná je aj bilancia migračného pohybu (viac obyvateľov sa do obce nasťahuje ako sa ich z obce vysťahuje).

V Ostrovaniach sa nachádza materská škola s kapacitou 50 detí, táto kapacita je však výrazne poddimenzovaná (potrebná je MŠ pre cca 150 detí). Základnú školu pre 1.-4. ročník navštevuje cca 160 žiakov, potrebná je však kapacita pre cca 260 žiakov. Žiaci 2. stupňa dochádzajú do ZŠ v Šarišských Michaloch. Obec z vlastných prostriedkov vybudovala na okraji osady novú budovu ZŠ. Jej prevádzka by mala začať od 1.9.2020, avšak ani táto nová kapacita nebude stačiť (nová budova má kapacitu 200 žiakov; do novej budovy by sa mali „prestáhnovať“ žiaci 5.-9. ročníka, aktuálne dochádzajúci do Šarišských Michaloch; kapacita však bude postačovať iba na školský rok 2020/2021). Už teraz je zrejmé, že aj túto kapacitu je potrebné rozširovať. Navyše, nová budova ZŠ nemá vybudovanú školskú jedáleň ani telocvičňu.

V obci sa nachádza aj špeciálna ZŠ, jej kapacita je dostatočná. Veľkým problémom z pohľadu vzdelávania je aj veľmi rozšírené záškoláctvo u žiakov 6. až 9. ročníka.

V jadre obce sa nachádza cca 170 skolaudovaných rodinných domov a v osade cca 270 obydli (rôznych typov – skolaudované RD, neskolaudované murované RD, byty v bytových domoch, chatrče a maringotky). Hustota obývania medzi jadrom obce a osadou je výrazne rozdielna – kým v jadre obce pripadá na 1 RD 1,8 obyvateľa, v osade pripadá na 1 obydlie 6,9 obyvateľa). Veľké rozdiely sú však aj v rámci osady – a to medzi bytmi v bytových domoch a ostatnými typmi obydli.

V osade sa nachádza takmer 70 chatrčí a maringotiek, v ktorých žije spolu takmer 450 obyvateľov. Tieto obydli sú najproblémovejšie – či už z hľadiska dostupnosti k infraštruktúre, sociálnych a hygienických podmienok a pod.

Veľkým problémom sú nelegálne obydlia. Len 1/4 všetkých obydľí v osade je skolaudovaných, pričom v týchto skolaudovaných obydliach žije len necelá 1/3 obyvateľov osady. Navyše, nelegálne stavby sa ďalej rozširujú a aktuálne sa vo veľkej miere nachádzajú aj na katastrálnom území susednej obce Ražňany. Z tohto dôvodu sa samosprávne orgány oboch obcí usilujú o úpravu katastrálnych hraníc a vzájomnú zámenu pozemkov tak, aby mohlo následne dôjsť k legalizácii čiernych stavieb v osade.

Z hľadiska budúceho rozširovania bývania v obci sa predpokladá výstavba obecných nájomných bytov (kam by sa presťahovala časť obyvateľov osady, aktuálne žijúca v nelegálnych obydliach) na priestranstve pri bývalom družstve. Ďalšia časť obyvateľov osady by svoje podmienky bývania mohla riešiť prostredníctvom svojpomocnej výstavby (na vysporiadaných pozemkoch v osade).

Zdravotná starostlivosť je obyvateľom Ostrovian poskytovaná v susedných Šarišských Michaľanoch, Sabinove a Prešove. Obec je oprávneným poskytovateľom opatrovateľskej služby (ktorú však aktuálne nikomu neposkytuje). V Ostrovianoch sú prevádzkované dve komunitné centrá – jedno v rámci budovy obecného úradu a jedno v rámci budovy ZŠ pre 1.-4. ročník. Samospráva obce sa na úseku sociálnych vecí zapája do rôznych podporných programov a aktívnych opatrení trhu práce (najmä v spolupráci s UPSVaR). Navyše, z vlastných prostriedkov poskytuje obec rôzne podporné sociálne príspevky a aktivity (príspevok pri nástupe dieťaťa do ZŠ, príspevok na lieky, na obedy pre seniorov a ŽZP a pod.).

V obci sa počas roka koná len málo kultúrno-spoločenských podujatí. Pre potreby športového vyžitia obyvateľov sú dobré podmienky len na futbal, čiastočne aj tenis. Chýbajú športové zariadenia na realizáciu aj iných športov a tiež detské ihriská.

Kľúčové rozvojové výzvy:

- nedostatočné kapacity MŠ a ZŠ
- chýbajúca infraštruktúra pri novej budove ZŠ
- výrazne rozšírené záškoláctvo nepokračovanie príslušníkov MRK v ďalšom vzdelávaní po ukončení povinnej školskej dochádzky
- množstvo nelegálnych obydľí, nevysporiadané vlastnícke vzťahy k väčšine pozemkov v osade, rozšírenie osady do katastrálneho územia susednej obce
- chýbajúce nájomné byty množstvo chatrčí a maringotiek bez napojenia na infraštruktúru, s nevyhovujúcimi sociálnymi a hygienickými podmienkami
- chýbajúce zdravotnícke služby priamo v obci, obmedzená ponuka sociálnych služieb
- zlý prístup MRK k športovej infraštruktúre

Environmentálna oblasť

Prírodné pomery

Krajne západná (vyššie položená) časť katastra obce leží v **Šarišskej vrchovine** (geomorfologické jednotky Široká brázda a Sedlická brázda), ostatná (nižšie položená) časť katastra v **Spišsko-šarišskom medzihorí** (geomorfologická jednotka Šarišské podolie). Najväčším vodným tokom v katastri obce je rieka Torysa, ktorá v krátkom úseku preteká severovýchodnou časťou katastra. Do nej sa vlieva Ostroviansky potok a ďalší bezmenný potok. Rieka Torysa a potoky na území obce majú dažďovo-snehový režim odtoku s najvyššou vodnosťou v mesiaci marec. Územie nie je veľmi bohaté na vlahu, priemerný ročný úhrn zrážok sa pohybuje na úrovni cca 600 mm.

Ochrana prírody a krajiny

Z aspektu územnej ochrany prírody leží kataster obce Ostrovany v území s I. stupňom ochrany prírody a krajiny (ktorým je podľa zákona č. 543/2002 Z. z. o ochrane prírody a krajiny územie celej Slovenskej republiky). Priamo v katastri obce sa nenachádzajú žiadne maloplošné chránené územia ani prvky ochrany prírody s 2. alebo vyšším stupňom ochrany. Z pohľadu veľkoplošných chránených území sa najbližšie ku katastru obce nachádza **Národný park Slovenský raj**. Severne od katastra obce sa nachádza Chránené vtáčie územie Čergov.

Odpadové hospodárstvo

Úroveň vytriedenia odpadu je **stále hlboko pod cieľmi odpadového hospodárstva v SR**³³ a pohybuje sa na úrovni cca 10 % (v SR ako celku bola v roku 2018 úroveň vytriedenia 36 %).

Obec plánuje vybudovanie zberného dvora (prostredníctvom financovania z zdrojov EŠIF). Projekt by obci výrazne napomohol v oblasti nakladania s komunálnym odpadom.

V obci ako aj v osade sa na zber zmesového komunálneho odpadu využívajú štandardné KUKA nádoby na odpad (o objeme 110, 120 alebo 240 litrov). KUKA nádoby na odpad majú k dispozícii všetci obyvatelia obce – teda aj v rómskej osade³⁴. Okrem KUKA nádob sa v osade nachádza aj jeden veľkoobjemový kontajner na zmesový odpad (ten sa vyváža 2x do týždňa). Frekvencia odvozu zmesového odpadu zmluvnou spoločnosťou z KUKA nádob je dvakrát za mesiac – a to tak v celej obci, ako aj v osade.

Obec Ostrovany má v súlade so zákonom o odpadoch zavedený systém triedeného zberu odpadu, ktorého zvoz zabezpečuje zmluvná spoločnosť. Odpady vyzbierané týmto systémom sa ďalej recyklujú. Na papier a kovy sú v intraviláne obce (aj v osade) rozmiestnené 1 100 litrové maloobjemové kontajnery. Plasty, VKM a sklo sa zbierajú do plastových vriec, ktoré má k dispozícii každá domácnosť.

Negatívnym javom z pohľadu ochrany životného prostredia je nízke environmentálne povedomie obyvateľov žijúcich v MRK. V obci chýba environmentálna osвета v oblasti nakladania s odpadmi, čo sa prejavuje v zlom stave okolitého prostredia v koncentrácii rómskeho obyvateľstva – na zemi je najmä v okolí Ostrovianskeho potoka voľne pohodených množstvo odpadkov. Nekvalitné životné prostredie následne so sebou nesie zdravotné riziká – zvýšené riziko prenosu chorôb, prítomnosť myší,

³³ Pre rok 2018 bol z hľadiska miery triedeného zberu pre SR i Prešovský kraj stanovený cieľ na úrovni 40 %, pre rok 2019 úroveň 50 % a pre rok 2020 je cieľom vytriediť 60 % komunálnych odpadov.

³⁴ Niektorí obyvatelia osady síce KUKA nádoby majú, avšak aj napriek tejto skutočnosti hádžu odpad kamkoľvek (v okolí svojich obydlií)

potkanov a pod. V tejto súvislosti je však nutné skonštatovať, že samospráva obce začala s realizáciou osvetu. Podarilo sa vyčistiť verejné priestranstvá a ulice a výrazne znížiť množstvo odpadu, voľne pohodeného na uliciach. Spolu so zníženým množstvom odpadu rapídne klesol výskyt hlodavcov, ktoré dovtedy boli v osade prítomné.

Výzvou pre samosprávu obce je teda naďalej zlepšovať environmentálne povedomie obyvateľov MRK – naučiť ich v prvom rade vynášať odpad do kontajnerov a ak získajú tieto návyky, pokračovať v osвете v oblasti separácie odpadov.

Ochrana pred povodňami

Z hľadiska manažmentu povodňových rizík sa v katastri obce Ostrovany v súčasnosti už nenachádza žiadna problémová lokalita s potenciálom záplav. Najväčší tok v území, rieka Torysa, je regulovaný a už dlhé obdobie nespôsovoval z pohľadu záplav žiadne problémy. Jediným problémovým tokom bol Ostroviansky potok, ktorý preteká cez osadu. Tento bol extrémne zanesený a znečistený, čo pri výdatnejších dažďoch spôsobovalo jeho pravidelné (a časté) vylievanie. V roku 2019 však samospráva obce pristúpila k jeho vyčisteniu a prehĺbeniu, čím sa zabezpečil dostatočný prietok pre dažďovú vodu a odvtedy sa už Ostroviansky potok nevylieva. Nakoľko sa veľmi blízko potoka nachádzajú obydlia, z hľadiska jeho kvalitnejšej regulácie by ešte bolo vhodné spevniť jeho brehy betónom, príp. násypom z kameňov.

Sumarizácia:

Úroveň vytriedenia komunálnych odpadov v obci výrazne zaostáva za cieľmi stanovenými pre SR. Systém zberu zmesového komunálneho odpadu i systém triedeného zberu odpadov je síce nastavený v súlade s aktuálne platnou legislatívou (zmesový odpad prostredníctvom KUKA nádob a VOK; triedený zber najmä prostredníctvom plastových vriec a MOK), z hľadiska zvyšovania úrovne vytriedenia odpadov tu však existuje priestor na realizáciu ďalších opatrení zo strany samosprávy. Problémom je nízke environmentálne povedomie príslušníkov MRK, keďže v osade sa na zemi (najmä okolo potoka) vyskytuje množstvo voľne pohodených odpadkov.

Kľúčové rozvojové výzvy:

- nízka úroveň vytriedenia odpadov (10 %)
- nízke environmentálne povedomie príslušníkov MRK

Riadenie samosprávy

Hospodárenie samosprávy obce

Finančné zdravie

Finančné zdravie obce ohodnotila organizácia Inštitút pre ekonomické a sociálne otázky (INEKO) za roky 2015-2018 ako výborné, keď obec získala 5,9 bodu (zo 6 možných).

Tabuľka 19: Hodnotenie finančného zdravia obce Ostrovany (za obdobie 2015-2018)

Zložka finančného zdravia	Získané skóre na stupnici od 0 po 6 ³⁵
Celkový dlh	5,8
Dlhová služba	5,4
Bilancia bežného účtu	6,0
Závázky po splatnosti k príjmom	6,0
Závázky aspoň 60 dní po splatnosti	6,0
Celkové finančné zdravie	5,9

Zdroj: INEKO

Celkové finančné zdravie obce sa v ostatných rokoch (po medziročnom prepade v roku 2011) neustále zlepšuje. V súčasnosti sa už blíži k hodnote 6 (čo je maximálna možná hodnota).

Tabuľka 20: Celkové finančné zdravie obce v období 2007-2018

Hodnotené obdobie (roky)	Celkové finančné zdravie (skóre)
2006-2009	6,0
2007-2010	6,0
2008-2011	4,9
2009-2012	5,3
2010-2013	5,4
2011-2014	5,5
2012-2015	5,6
2013-2016	5,8
2014-2017	5,8
2015-2018	5,9

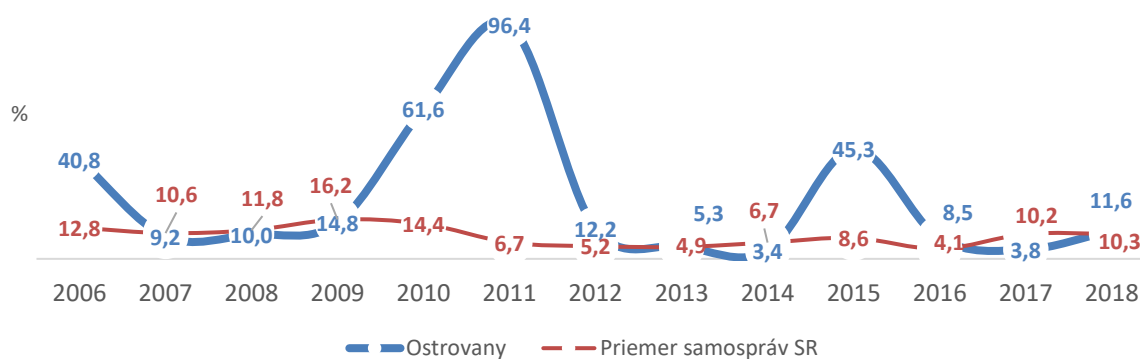
Zdroj: INEKO

³⁵ Zdroj: INEKO (2020). Čím vyššie skóre, tým lepšie. Dostupné na: <http://www.hospodarenieobci.sk/profil/samosprava/501492>

Intenzita investovania a dlh

Intenzita investovania sa v Ostrovanoch pohybuje približne na úrovni priemeru všetkých samospráv Slovenskej republiky (okrem rokov 2006, 2010, 2011 a 2015, kedy bola v Ostrovanoch táto intenzita výrazne vyššia).

Graf 13: Intenzita investovania samosprávy obce Ostrovany v rokoch 2006-2018



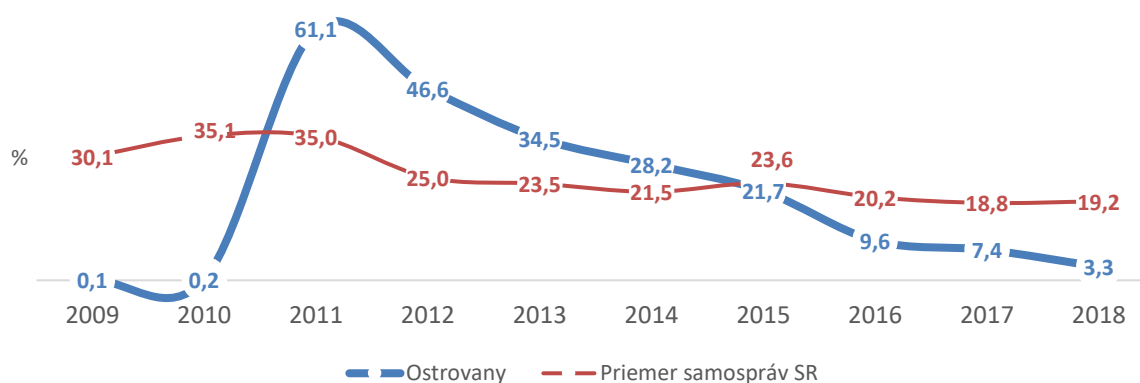
Vysvetlenie grafu:

Ukazovateľ „intenzita investovania“ informuje, akú časť bežných príjmov samospráva v danom roku reinvestovala. Vypovedá teda o tom, ako dokáže samospráva hospodáriť (koľko zo svojich bežných príjmov si dokáže odložiť) a následne tieto prostriedky využiť na zveľaďovanie majetku. Vypočítava sa nasledovne: $\text{Intenzita investovania} = (\text{kapitálové výdavky} - \text{kapitálové príjmy}) / (\text{bežné príjmy})$. Ak je hodnota ukazovateľa záporná, znamená to, že kapitálové príjmy boli vyššie ako kapitálové výdavky. Inak povedané, samospráva za daný rok predala viac majetku ako obstarala.

ZDROJ: INEKO

Celkový dlh obce sa rýchlo znižuje a v súčasnosti je už na minimálnej úrovni. Tento celkový dlh sa v Ostrovanoch výrazne zvýšil („vyskočil“ nad hodnotu 60 %) v roku 2011, keď obec prijala bankový úver vo výške takmer 230 000 € na rekonštrukciu miestnych komunikácií a chodníkov. Následne bola obec v súlade so zákonom povinná prijať ozdravné opatrenia a od roku 2011 celkový dlh obce Ostrovany rapídne klesá.

Graf 14: Vývoj celkového dlhu obce v rokoch 2009-2018



Vysvetlenie grafu:

- 1: Pri celkovom dlhu ide o údaj podľa tzv. „zákonného kritéria“, teda o dlh podľa § 17 ods. 8 zákona 583/2004 Z. z. (do celkového dlhu sa nezapočítavajú záväzky z úverov poskytnutých z bývalých štátnych fondov a Štátneho fondu rozvoja bývania a tiež záväzky z návratných zdrojov financovania prijatých na zabezpečenie predfinancovania eurofondov). Po roku 2014 sa podľa zákona začali do dlhu započítavať aj investičné dodávateľské úvery. Dlh je uvádzaný v pomere k bežným príjmom za predchádzajúci rok a podľa zákona by nemal presiahnuť úroveň 60 % (akonáhle celkový dlh obce presiahne hranicu 50 %, obec je povinná prijať tzv. „ozdravné“ opatrenia).
 - 2: V uvádzanom dlhu nemusí byť zachytené celé zadĺženie obce – a to v prípade, ak obec svoj dlh „skrýva“ (napr. prostredníctvom dcérskych firiem či PPP projektov).
 - 3: Z pohľadu finančného zdravia je obec najzdravšia vtedy, ak jej dlh je čo najnižší.
- ZDROJ: INEKO

Prehľad majetku a zdrojov

Hodnota majetku obce Ostrovany v ostatných 3 rokoch mierne rástla. Hodnota dlhodobého majetku obce k 31.12.2019 bola 2 524 575,84 €, čo znamená, že v dlhodobom majetku má obec viazaných 77 % všetkých zdrojov. Výrazne dominantnú zložku tvorí dlhodobý hmotný majetok (2 231 871,86 €), a to najmä vo forme pozemkov a predovšetkým stavieb. Pomerne výrazné zdroje má obec aj v dlhodobom finančnom majetku (292 703,98 €).

V roku 2019 obci výrazne klesla hodnota obežného majetku. Kým k 31.12.2018 bola na úrovni 1 025 206,65 €, k 31.12.2019 to bolo už „len“ 761 016,47 €. Ide teda o medziročný pokles o takmer 26 %, ktorý bol zapríčinený výrazným poklesom zdrojov na bankových účtoch obce. **Napriek tomuto výraznému poklesu má obec Ostrovany na svojich bankových účtoch ešte stále výrazné finančné zdroje.**

Tabuľka 21: Bilancia aktív v rokoch 2017-2019 (eur, netto)

	2017	2018	2019
Neobežný majetok spolu	2 182 128,63	2 215 813,91	2 524 575,84
Dlhodobý nehmotný majetok	6 817,70	6 817,70	0,00
Dlhodobý hmotný majetok	1 882 606,95	1 916 292,23	2 231 871,86
Dlhodobý finančný majetok	292 703,98	292 703,98	292 703,98
Obežný majetok spolu	933 234,31	1 025 206,65	761 016,47
Zásoby	195,97	181,34	524,21
Zúčtovanie medzi subjektami verejnej správy	0,00	0,00	2 857,26
Dlhodobé pohľadávky	0,00	0,00	0,00
Krátkodobé pohľadávky	30 089,71	27 585,35	25 798,96
Finančné účty	902 948,63	997 439,96	731 836,04
Poskytnuté návratné finančné výpomoci dlhodobé	0,00	0,00	0,00
Poskytnuté návratné finančné výpomoci krátkodobé	0,00	0,00	0,00
Časové rozlíšenie	5 015,31	9 266,51	11 355,49
Vzťahy k účtom klientov Štátnej pokladnice	0,00	0,00	0,00
SPOLU MAJETOK	3 120 378,25	3 250 287,07	3 296 947,80

Zdroj: Súvaha obce Ostrovany za roky 2017, 2018 a 2019

Celkové záväzky obce k 31.12.2019 boli vo výške 100 818,09 €. Krátkodobé záväzky (voči dodávateľom, zamestnancom, poisťovniam, daňovému úradu a pod.) boli k uvedenému dátumu vo výške 88 826,31 € **Obec k 31.12.2019 neevidovala žiadne bankové úvery.**

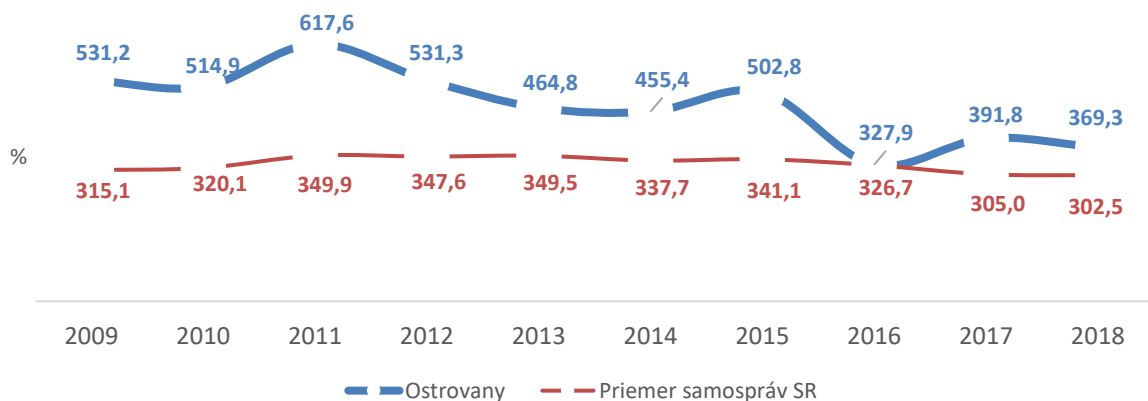
Tabuľka 22: Bilancia pasív v rokoch 2017-2019 (eur, netto)

	2017	2018	2019
Vlastné imanie	2 353 626,49	2 019 981,22	2 200 760,27
Oceňovacie rozdiely	0,00	0,00	0,00
Fondy	0,00	0,00	0,00
Výsledok hospodárenia	2 353 626,49	2 019 981,22	2 200 760,27
Závazky	190 113,02	203 421,90	100 818,09
Rezervy	3 600,00	4 274,66	4 941,00
Zúčtovanie medzi subjektami verejnej správy	77 418,93	92 175,01	0,00
Dlhodobé záväzky	163,75	1 677,94	7 050,78
Krátkodobé záväzky	52 065,34	76 893,29	88 826,31
Bankové úvery a výpomoci	56 865,00	28 401,00	0,00
Časové rozlíšenie	576 638,74	1 026 883,95	995 369,44
Vzťahy k účtom klientov Štátnej pokladnice	0,00	0,00	0,00
VLASTNÉ IMANIE A ZÁVÄZKY	3 120 378,25	3 250 287,07	3 296 947,80

Zdroj: Súvaha obce Ostrovany za roky 2017, 2018 a 2019

Ukazovateľ „čistý majetok obce“ informuje o výške majetku samosprávy (po očistení o jej zadĺženie) v pomere k jej bežným príjmom za rok. Ako ukazuje nasledujúci graf, **výška čistého majetku obce Ostrovany je v porovnaní so slovenskými samosprávami výrazne nadpriemerná.**

Graf 15: Čistý majetok obce v rokoch 2009-2018



Vysvetlenie grafu:

Od roku 2012 (do roku 2011 sa počítal mierne odlišným spôsobom) sa čistý majetok obce počíta ako: [neobežný majetok + finančné účty - (bankové úvery a výpomoci + dlhodobé záväzky - úvery od ŠFRB - záväzky z predfinancovania eurofondov)] / (bežné príjmy za predchádzajúci rok).

ZDROJ: INEKO

Príjmy a výdavky samosprávy

Obec Ostrovany nevykonáva podnikateľskú činnosť. V ostatných 3 rokoch rástli tak jej príjmy, ako aj výdavky. **Výdavky samosprávy však rástli vo vyššej miere** (zaokrúhlene o 672 tisíc eur – zo 750 na 1 422 tisíc) **ako príjmy** (o 627 tisíc eur – z 969 na 1 596 tisíc). Napriek zvýšenému rastu výdavkov obe každoročne dosahovala veľmi pozitívny výsledok hospodárenia v jednotlivých rokoch.

Celkové príjmy obce v roku 2019 boli vo výške 1 595 848,38 €. Dominantnú zložku tejto sumy predstavovali najmä príjmy z transferov určených pre školstvo (867 252,51 €) a vlastné príjmy obce

z daňových a colných výnosov a výnosov z poplatkov (vo výške 684 957,67 € - ide najmä o podielové dane a v menšej miere aj miestne dane a poplatky).

Na druhej strane, celkové výdavky obce v roku 2019 boli vo výške 1 422 537,76 €. Najväčšiu časť tejto sumy tvorili osobné náklady (mzdy a odvody zamestnancov obce) vo výške 853 622,22 € (osobné náklady v rokoch 2017-2019 výrazne rástli – a to najmä z dôvodu zvyšovania plátov vo verejnej správe). Výrazne v ostatných 3 rokoch rástli aj prevádzkové výdavky obce za spotrebované nákupy (zo 110 na 188 tis. €) a za spotrebované služby (z 54 na 139 tis. €). Tieto výdavky (za spotrebované nákupy a služby a výdavky na osobné náklady) predstavujú finančné zdroje na bežný chod samosprávy, sú spotrebovávané bez toho, aby prinášali priamy efekt pre rozvoj obce.

Vo výsledku hospodárenia dosiahla obec Ostrovany každoročne v ostatných 3 rokoch pomerne výrazný kladný hospodársky výsledok, čo vytvára priestor na tvorbu rezerv pre prípadné použitie (napr. na kapitálové investície) v budúcnosti.

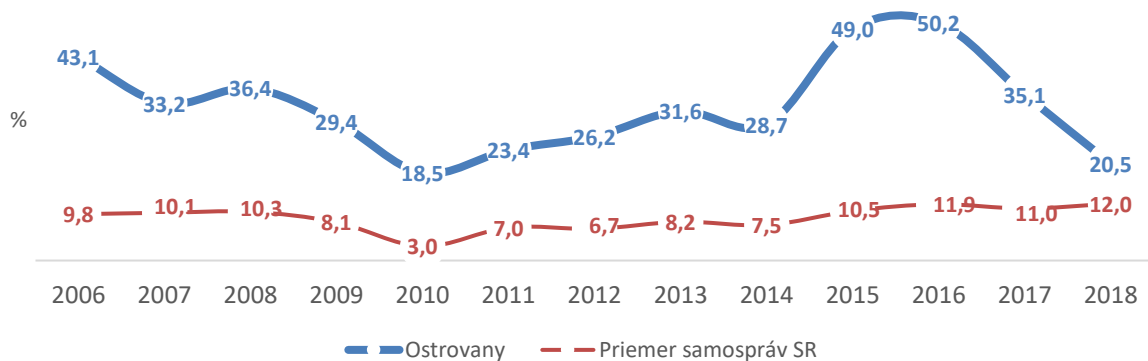
Tabuľka 23: Náklady a výnosy v rokoch 2017-2019 (€)

Náklady	2017	2018	2019
Spotrebované nákupy	109 773,25	150 749,52	188 454,72
Služby	54 417,92	90 583,08	138 657,87
Osobné náklady	362 176,13	616 405,82	853 622,22
Dane a poplatky	450,07	66,00	81,80
Ostatné náklady na prevádzkovú činnosť	42 224,24	16 081,81	68 304,51
Odpisy, rezervy a opravné položky z prevádzkovej činnosti a finančnej činnosti a zúčtovanie časového rozlíšenia	142 819,19	125 807,13	138 066,56
Finančné náklady	3 568,68	2 780,27	2 230,58
Mimoriadne náklady	0,00	0,00	0,00
Náklady na transfery a náklady z odvodu príjmov	34 755,88	60 797,72	33 119,50
Spolu	750 185,36	1 063 271,35	1 422 537,76
Výnosy	2017	2018	2019
Tržby za vlastné výkony a tovar	20 738,79	9 192,91	4 520,38
Zmena stavu vnútroorganizačných zásob	0,00	0,00	0,00
Aktivácia	0,00	0,00	0,00
Daňové a colné výnosy a výnosy z poplatkov	556 468,82	619 710,83	684 957,67
Ostatné výnosy z prevádzkovej činnosti	136 883,71	33 733,23	33 026,74
Zúčtovanie rezerv a opravných položiek z prevádzkovej činnosti a finančnej činnosti a zúčtovanie časového rozlíšenia	3 291,44	3 600,00	4 274,66
Finančné výnosy	2 247,71	6 062,91	1 816,42
Mimoriadne výnosy	0,00	0,00	0,00
Výnosy z transferov a rozpočtových príjmov v štátnych rozpočtových organizáciách a príspevkových organizáciách	0,00	0,00	0,00
Výnosy z transferov a rozpočtových príjmov v obci a v rozpočtových organizáciách a príspevkových organizáciách zriadených obcou	249 571,08	566 447,60	867 252,51
Spolu	969 201,55	1 238 747,48	1 595 848,38
VÝSLEDOK HOSPODÁRENIA po zdanení	218 589,23	175 039,92	172 965,24

Zdroj: Výkaz ziskov a strát obce Ostrovany za roky 2017, 2018 a 2019

Obec Ostrovany vytvára na svojom bežnom účte prebytky, čo jej vytvára významné zdroje na budúce investície.

Graf 16: Bilancia bežného účtu v rokoch 2006-2018



Vysvetlenie grafu:

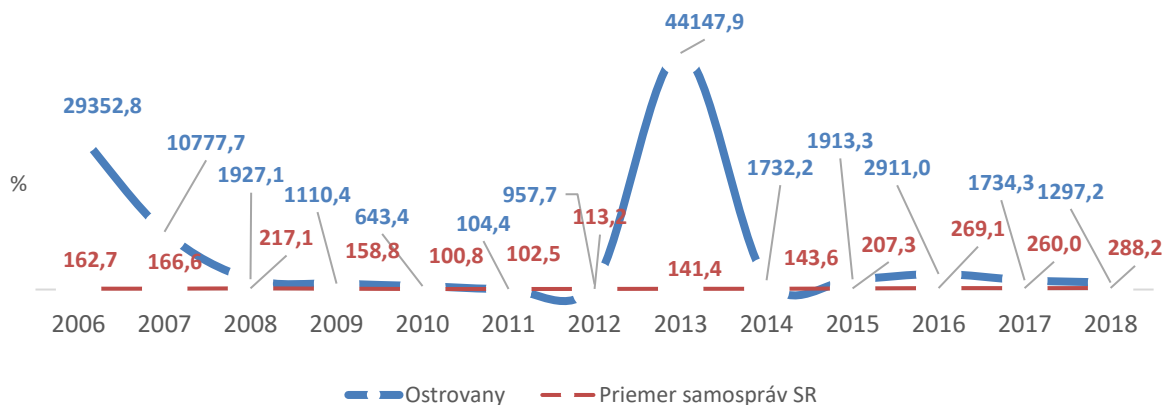
Bilancia bežného účtu obce je počítaná ako (bežné príjmy - bežné výdavky) / (bežné príjmy).

Ak je bilancia bežného účtu obce na mínusovej úrovni, ide o negatívne deficitné hospodárenie. So zvyšujúcou sa bilanciou bežného účtu klesá pre obec riziko hospodárenia (teda čím vyššie kladné číslo, tým lepšie). Pri bilancií bežného účtu na úrovni cca +20 % ide o vynikajúce hospodárenie.

ZDROJ: INEKO

Okamžitá likvidita obce Ostrovany je na extrémne vysokej (pozitívnej) úrovni.

Graf 17: Okamžitá likvidita v rokoch 2006-2018



Vysvetlenie grafu:

Okamžitá likvidita obce je počítaná ako (finančné účty) / (krátkodobé záväzky). Pri okamžitej likvidite na úrovni 100 % ide v podstate o vyrovnané hospodárenie, t.j. čo má obec na účte, to jej stačí na splácanie svojich krátkodobých záväzkov.

ZDROJ: INEKO

Reálne čerpanie rozpočtu obce Ostrovany za roky 2017 a 2018, očakávanú skutočnosť plnenia rozpočtu za rok 2019 a tiež schválený rozpočet obce na roky 2020 až 2022 (príjmová aj výdavková strana) sú podrobne zobrazené podľa programov v **Prílohe 4**.

Participácia obyvateľov na fungovaní samosprávy

Proces participácie a zapojenia občanov do tvorby komunálnej a verejnej politiky je v obci možný cez voľby, zastupiteľstvá a verejné zhromaždenia. Súčasným starostom je Mgr. Rastislav Popuša, ktorý v posledných komunálnych voľbách (november 2018) zvíťazil s 514 hlasmi (58,9 %). Celkovo boli v obci 2 kandidáti na starostu, druhý kandidát získal 41,1 % hlasov. Zvolený starosta je vo vedení obce prvé volebné obdobie. Za členov obecného zastupiteľstva bolo v týchto voľbách zvolených 9 poslancov, z čoho boli všetci muži. Zo spomínaných 9 poslancov sú 5 Rómovia a 4 nerómovia. Priemerný vek poslancov sa pohybuje na úrovni cca 40 rokov. Volebná účasť dosiahla hodnotu 72,5 %.

Všetci obyvatelia majú právo zúčastniť sa zasadnutí obecného zastupiteľstva. V prípade, ak je obyvateľovi na zasadnutí udelené slovo, jeho príspevok je zaznamenaný písomne do zápisnice zo zasadnutia. Formy komunikácie obce s občanmi sú zabezpečované prostredníctvom obecného rozhlasu a webovej stránky obce (www.ostrovany.sk).

Bezpečnosť v obci

Obecný úrad Ostrovany neviduje žiadne blokové pokuty, rozkazné konania ani priestupkové konania na úseku verejného poriadku. V obci je zavedený monitorovací kamerový systém, ktorého súčasťou je 26 kamier. Tie monitorujú verejné priestranstvá v celej obci (teda v nerómskej časti intravilánu, ako aj v osade). Spolunažívanie medzi rómskym a nerómskym obyvateľstvom je nekonfliktné, nevidujú sa žiadne incidenty v občianskom spolunažívaní. Tejto skutočnosti výrazne napomohol spomínaný kamerový systém a tiež existencia rómskych občianskych hliadok (zriadených v rámci projektu MOPS; aktuálne majú hliadky v Ostrovanoch 10 členov).

Riadenie samosprávy – sumarizácia:

Samospráva obce si udržiava (a v ostatnom období dokonca zlepšuje) výborné finančné zdravie. Intenzita investovania je porovnateľná s priemerom SR. Obci sa veľmi rýchlo darí splácať svoje staré dlhy a v súčasnosti už nie je zadlžená takmer vôbec. Obec má vysokú finančnú likviditu a na svojom bežnom účte vytvára výrazné prebytky. To znamená, že má disponibilné finančné prostriedky na prípadné spolufinancovanie finančne náročnejších investičných projektov (resp. na realizáciu projektov a aktivít z vlastných zdrojov).

Aktuálnym starostom obce je Mgr. Rastislav Popuša. Obecné zastupiteľstvo sa skladá z 9 poslancov, a rómska menšina v ňom má svoje zastúpenie 5 členmi.

Obecný úrad Ostrovany neviduje žiadne blokové pokuty, rozkazné konania ani priestupkové konania na úseku verejného poriadku.

Marginalizácia

Marginalizované (okrajové, sociálne znevýhodnené) rómske komunity predstavujú v podmienkach Slovenskej republiky predovšetkým chudobné a sociálne vylúčené komunity. Ich obyvatelia majú spravidla obmedzený prístup k verejným službám, tovarom, zdrojom a k participácii na rozhodovaní v obciach a mestách. Zároveň majú príslušníci MRK obyčajne obmedzený kontakt s ostatnými obyvateľmi obce, žijúcimi mimo osád. Osady sú na nižšej socio-ekonomickej úrovni ako ostatné časti obcí, pričom vykazujú odlišné charakteristiky – napr.: nižšia kvalita a preľudnenosť obydli, absencia infraštruktúry (resp. výrazne obmedzený prístup k nej), vysoká nezamestnanosť a príjmová aj materiálna chudoba, nižšia vzdelanostná úroveň, výrazne odlišná veková štruktúra v porovnaní

s majoritným obyvateľstvom. **Marginalizácia rómskej komunity sa v obci Ostrovany prejavuje vo viacerých aspektoch** (pozri *Chyba! Nenašiel sa žiaden zdroj odkazov.18*):

Priestorová marginalizácia

Rómska osada je priestorovo segregovaná od ostatnej (nerómskej) časti intravilánu. Dôsledkom toho majú Rómovia väčšiu dochádzkovú vzdialenosť k väčšine zariadení občianskej vybavenosti a poskytovaných služieb. To môže byť riešené pokusmi o priestorovú integráciu intravilánu a investovaním do infraštruktúry, ktorá by intravilán lepšie prepájala, ako aj integráciou Rómov z hľadiska bývania prostredníctvom podpory bývania mimo pôvodnej koncentrácie

Kvalita bývania

Rómovia bývajú v 268 rôznorodých obydliach. Z tohto počtu je skolaudovaných bytov (teda bytov nachádzajúcich sa v dvoch bytových domoch a skolaudovaných rodinných domov) len 26 %, pričom v nich býva len 32 % Rómov. Až 3/4 obydľí v osade je teda z pohľadu legislatívy „problematických“ (obydľia bez príslušných povolení – neskolaudované rodinné domy, unimobunky, chatrče). V týchto problematických obydliach žijú až 2/3 Rómov (takmer 1 300 osôb). Najhoršie podmienky bývania z pohľadu kvality, hygieny a pod. sú najmä v chatrčiach a unimobunkách. V troch unimobunkách a 65 chatrčiach žije spoločne 433 ľudí.

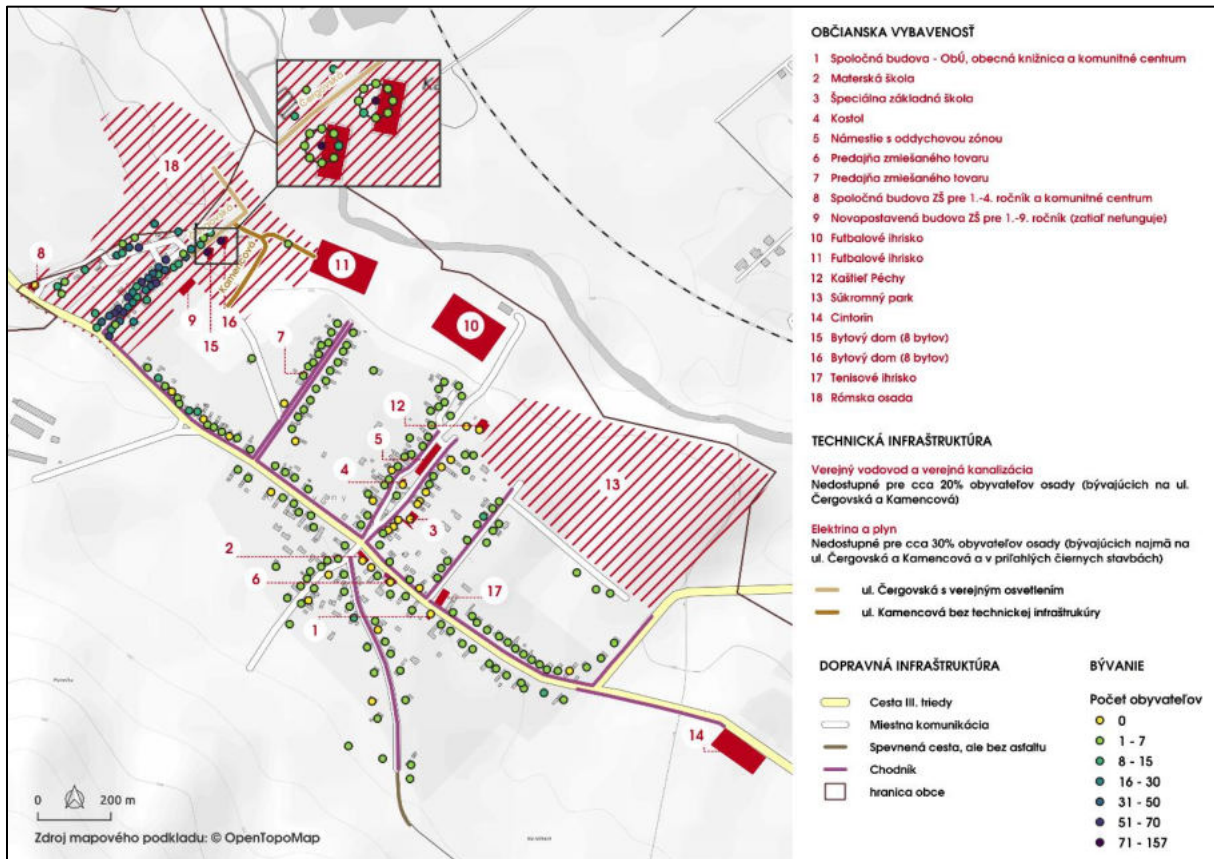
Hustota osídlenia v osade je výrazne vyššia ako v jadre obce, čo má negatívny vplyv na kvalitu bývania, či hygienické podmienky. V otázke bývania je v prvom rade potrebné riešiť najmä (na niektorých miestach nevysporiadané) vlastnícke vzťahy k pozemkom.

Technická a sociálna infraštruktúra

Osada má slabšie vybudovanú technickú infraštruktúru ako je tomu v nerómskej časti intravilánu (v niektorých častiach osady nie je dostupná elektrická energia, voda, kanalizácia, plyn ani verejné osvetlenie). Vhodné je preto odstrániť danú nerovnosť v prístupe k technickej infraštruktúre (tu by však bolo nevyhnutne potrebné v prvom kroku zabezpečiť, aby mali obydľia v osade všetky príslušné povolenia a súhlasy – aby sa teda obydľia zlegalizovali).

Väčšina zariadení občianskej vybavenosti sa nachádza mimo osady. Vo všeobecnosti – ak je sociálna infraštruktúra dostupná len mimo osady, participácia Rómov na jej využívaní zvykne byť nižšia. V súvislosti s 3D pravidlom teda existuje potreba pre mäkké intervencie – a to v záujme podpory participácie Rómov na využívaní sociálnej infraštruktúry.

Mapa 18: Schematické znázornenie marginalizácie príslušníkov MRK



Zdroj: vlastné spracovanie

Ex-post hodnotenie predchádzajúceho PHSR

V rámci tejto kapitoly by mali byť analyzované už implementované projekty v obci, ktoré boli realizované v predchádzajúcom programovom období (počas platnosti predchádzajúceho PHSR, ktorý mala mať obec platný na roky 2007-2013). Nakoľko tento dokument predstavuje aktualizáciu existujúceho PHSR na roky 2016-2025 (jeho konsolidované znenie), uvádzame v nasledovnom formulári len projekty implementované v obci od roku 2015 po súčasnosť.

Formulár 4 (Ú6): Ex - post hodnotenie predchádzajúceho PHSR

Ex-post hodnotenie predchádzajúceho PHSR										
v tis. EUR										
Č.	Názov investície - projektu	Číslo a názov aktivity v predchádzajúcom PHSR	Klasifikácia investície (stavby) - triedy	Rok začatia	Ukazovateľ	Cena podľa vykonávacieho projektu		Objem finančných prostriedkov v príslušnom roku spolu		
				Rok dokončenia	Merná jednotka	Celkom	Z toho stavebná časť	Rok	Objem fin. prostriedkov	Z toho verejná investícia
0	1	2	3	4	5	6	7	8	9	10
1	Modernizácia verejného osvetlenia v obci Ostrovany s použitím LED technológie	-	2224 – miestne elektrické a telekomunikačné rozvody a vedenia	2015	-	109,8	-	2015	109,8	109,8
2	Komunitné centrum v obci Ostrovany	-	1274 - Ostatné budovy, i.n.	2015	-	268,2	268,2	2015	268,2	268,2
3	Komunitné centrá v mestách a obciach s prítomnosťou MRK	-	1274 - Ostatné budovy, i.n.	2017	-	91,9	91,9	2017	91,9	91,9
4	Terénna sociálna práca a terénna práca v obciach s prítomnosťou MRK	-	-	2017	-	100,6	-	2017	100,6	100,6
5	Miestna občianska poriadková	-	-	2017	-	201,6	-	2017	201,6	201,6

	služba v obci Ostrovany									
6	Podpora vysporiadania pozemkov v MRK	-	-	2018	-	0,0	-	2018	0,0	0,0
7	Podpora predprimárneho o vzdelávania detí z MRK	-	1263 – Školy, univerzity a budovy na vzdelávanie	2018	-	0,0	-	2018	0,0	0,0
8	Podpora inkluzívneho vzdelávania v obci Ostrovany	-	1263 – Školy, univerzity a budovy na vzdelávanie	2019	-	36,2	-	2019	36,2	36,2
9	Miestna občianska poriadková služba v obci Ostrovany	-	-	2019	-	246,9	-	2019	246,9	246,9
10	Ostrovany – výdajné miesta na vodu	-	2222 - Miestne potrubné rozvody vody	2019	-	34,0	34,0	2019	34,0	34,0
11	WiFi v obci Ostrovany		2224 – miestne elektrické a telekomunikačné rozvody a vedenia	2019	-	12,5	-	2019	12,5	12,5
12	Rozšírenie kamerového systému	-	2224 – miestne elektrické a telekomunikačné rozvody a vedenia	2019	-	0,0	-	2019	0,0	0,0

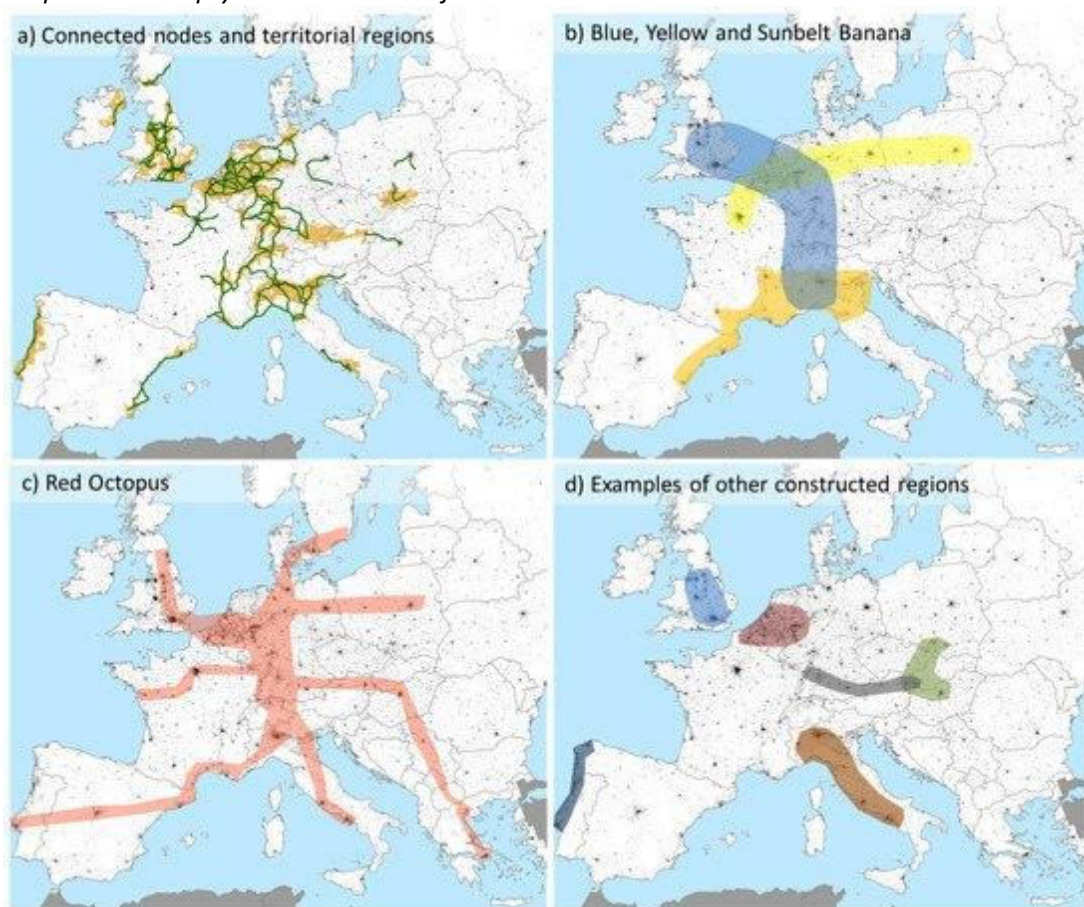
Zdroj: vlastné spracovanie

A.II ANALÝZA VONKAJŠIEHO PROSTREDIA

Vonkajšie prostredie predstavuje pre obec tie oblasti, ktoré síce ovplyvňujú jej rozvoj (v rôznej miere, či už významne alebo len okrajovo), avšak obec ich zároveň nedokáže svojou činnosťou nijako ovplyvniť.

Makropoloha obce je nevýhodná – Ostrovany sú od ramena červenej chobotnice značne vzdialené. V makroregionálnej mierke hlavných rozvojových centier Európy (**Mapa 19**), ktoré spája najrozvinutejšie európske sídelné a aglomeračné centrá a centrá, ktoré majú najväčší potenciál ďalšieho rozvoja je zrejmé, že Ostrovany sú od týchto centier značne vzdialené.

Mapa 19: Koncepty urbánneho rozvoja EÚ



Zdroj: Taubenböck, H. Ferstl, J. Dech, S. (2017): Regions Set in Stone—Delimiting and Categorizing Regions in Europe by Settlement Patterns Derived from EO-Data.

Mezopoloha obce je pomerne výhodná – obec leží v blízkosti viacerých centier zamestnanosti a terciárnej obsluhy. Konceptia územného rozvoja Slovenska 2001 (KURS 2001) vyhodnotila jednotlivé sídelné centrá Slovenska ako terciárne centrá, t.j. centrá na základe ich terciárnej obsluhy (úroveň vybavenosti vybranou vyššou občianskou vybavenosťou). Takýmto spôsobom bolo na národnej úrovni vytvorených päť skupín miest (okrem Bratislavy a Košíc, ktoré stoja samostatne a nepatria do žiadnej skupiny), ktoré naznačujú úroveň obsluhy ako pre vlastné mesto, tak pre jeho

zázemie (prvé tri skupiny sa pritom členia na dve podskupiny)³⁶. Najbližšie centrá osídlenia pre Ostrovany predstavujú mestá Sabinov (3b. skupina centier osídlenia), Veľký Šariš (5. skupina), Prešov (1a. skupina) a Lipany (4. skupina centier osídlenia).

Ostrovany ležia v blízkosti rozvojovej osi I. stupňa, čo (teoreticky) vytvára priaznivý predpoklad pre možný rozvojový impulz pre obec z vonkajšieho prostredia prostredníctvom súkromných investorov. Okrem centier osídlenia KURS 2001 na Slovensku stanovila jadrové ťažiská osídlenia, ktoré sú navzájom pospájané rozvojovými osami I. stupňa. Ostatné sídelné centrá sú pospájané osami II. a III. stupňa. Tieto rozvojové a urbanizačné osi sú súčasťou vyváženej hierarchizovanej sídelnej štruktúry. Podporujú sídelné väzby medzi obcami a rovnovážny sídelný rozvoj vrátane rozvoja vidieka. Z pohľadu rozvoja územia Slovenska najdôležitejšia, teda rozvojová os I. stupňa, prepája Bratislavu a Košice (o. i.) severoslovenským dopravným koridorom cez Žilinu, Poprad, Levoču a Prešov. Ostrovany teda ležia pomerne blízko tejto osi, čo vytvára priaznivý predpoklad pre možný rozvojový impulz pre obec z vonkajšieho prostredia prostredníctvom súkromných investorov.

Z prostredia investičnej pomoci, poskytovanej Vládou SR, možno na základe doterajších skúseností len ťažko očakávať priaznivé rozvojové impulzy pre okolitý región v blízkej budúcnosti. Ďalším výraznejším vonkajším rozvojovým impulzom pre oblasť okresu Sabinov by mohla byť aj zvýšená podpora zo strany vlády formou investičných stimulov pre tie priame zahraničné investície, ktoré sa realizujú v danom okrese³⁷. Do okresu Sabinov zatiaľ smerovala len úplne minimálna časť investičnej pomoci vlády.

Výraznejší rozvojový impulz pre okres Sabinov (a teda aj pre obec Ostrovany) znamená jeho zaradenie medzi najmenej rozvinuté okresy (NRO) Slovenska. Podpora najmenej rozvinutých okresov predstavuje formu regionálnej politiky, zameranú na stimulovanie a rozvíjanie endogénneho potenciálu okresov, ktoré boli na základe zákonných kritérií medzi NRO zaradené. Obce, mestá a iné subjekty, ležiace v týchto NRO, majú pri žiadostiach o nenávratný finančný príspevok z EŠIF zvýhodnenú pozíciu oproti subjektom, ležiacim mimo týchto NRO. Dňa 22.8.2016 bol Vládou SR schválený Akčný plán rozvoja okresu Sabinov.

Komplexný projekt pozemkových úprav v obci doposiaľ nebol realizovaný. Významným projektom z hľadiska tvorby podmienok pre rozvoj územia je tzv. projekt pozemkových úprav, prostredníctvom ktorého sa vykonáva komasácia pozemkov a sprehľadnenie a zjednodušenie vlastníckych vzťahov k pozemkom – podľa princípu „jedna parcela, jeden vlastník“. V praxi sa vykonávajú buď tzv. jednoduché alebo komplexné pozemkové úpravy³⁸. Realizácia takéhoto projektu znamená výrazný pozitívny determinant rozvoja územia (napr. pri rôznej výstavbe – budovanie cyklistických trás, príprava stavebných pozemkov, výstavba rekreačných lokalít, nájomné vzťahy v poľnohospodárstve a pod.), vytvárajú sa ním oveľa priaznivejšie podmienky na potenciálny rozvoj územia. Vykonanie komplexného projektu pozemkových úprav v jednotlivých obciach má vo svojej gescii štát, ktorý tento proces riadi prostredníctvom okresných úradov. Komplexný projekt pozemkových úprav v obci Ostrovany realizovaný ešte nebol.

³⁶ Platí, že čím významnejšie centrum je, tým vyššiu úroveň občianskej vybavenosti (ktorú zároveň poskytuje obciam vo svojom zázemí) má. Najvýznamnejšie centrá boli zaradené do 1a. skupiny, najmenej významné sídelné centrá do 5. skupiny. Zároveň platí, že čím bližšie k významnejšiemu centru daná obec leží, tým pre ňu lepšie – z hľadiska dostupnosti rôznych služieb, vybavenosti, ako aj rozvojových impulzov.

³⁷ Regionálna investičnú pomoc je v súčasnosti poskytovanú podľa zákona č. 57/2018 Z. z.

³⁸ Ak sa robí tzv. komplexný projekt pozemkových úprav, tak sa vykoná sprehľadnenie a zjednodušenie vlastníckych vzťahov v celom katastrálnom území obce. V prípade jednoduchých pozemkových úprav sa tieto činnosti vykonávajú len pre určitú, konkrétnu časť katastra obce

STEEP analýza

Okrem vnútorných faktorov majú na rozvoj územia vplyv aj rôzne vonkajšie faktory (také, ktoré obec nedokáže ovplyvniť). Pri identifikovaní problémov obce a hľadani strategíe/í na ich vyriešenie je preto potrebné si uvedomiť, že tieto riešenia môžu byť v budúcnosti ovplyvnené aj spomínanými vonkajšími faktormi. Externé faktory sú rozdelené do 5 oblastí: S – sociálne, T – technologické, E – ekonomické, E – ekologické, P – politické. Úlohou STEEP analýzy (analýzy externého prostredia) je napomáhať tvorcom rozhodnutí predvídať budúci možný vývoj a na tieto zmeny sa pripraviť.

Formulár 5 (A8): STEEP analýza

Sociálne	Technologické	Ekonomické	Ekologické	Politické
Starnutie obyvateľstva, emigrácia mladých ľudí do miest	Zavádzanie nových materiálov a inovatívnych technológií v hospodárstve	Ekonomická situácia štátu (dopady ekonomického vývoja v jednotlivých sektoroch, výrazná podpora štátu vybraným sektorom)	Klimatické zmeny (častejšie a extrémnejšie výkyvy počasia, sucho, znižujúce sa zásoby pitnej vody...)	Politika vlády v hospodárskej, sociálnej a environmentálnej oblasti
Zmeny vzdelanostnej štruktúry obyvateľstva	Využívanie moderných informačno-komunikačných technológií	Možnosti financovania projektov z fondov EU a iných zdrojov	Verejný tlak na zavádzanie ekologických a environmentálnych technológií	Zmena priorit vlády ako výsledok volieb
Zmena postojov obyvateľov a reprezentantov rôznych sektorov k lokálnemu rozvoju	Digitalizácia verejnej správy, vytváranie mobilných aplikácií pre využívanie verejných služieb	Rozvoj malého a stredného podnikania	Zvyšovanie povedomia verejnosti o ochrane ŽP a rast environmentálnej zodpovednosti obyvateľstva	Legislatívne zmeny v rôznych oblastiach
Prehlbujúce sa rozdiely medzi obyvateľmi v oblasti príjmov	Nové technologické riešenia v oblasti sociálnych služieb a zdravotníctva	Zvyšovanie / znižovanie kúpyschopnosti obyvateľstva	Podpora a využívanie alternatívnych zdrojov energie	Štrukturálna politika Európskej únie
Zmeny v mobilite obyvateľov	Výrazné zmeny na trhu práce ovplyvnené inováciami a novými technológiami	Dostupnosť finančných zdrojov	Odpadové hospodárstvo	Nová politika územného rozvoja v SR – dôraz na integrované územné investície a na prístup zdola
Zvyšujúca / znižujúca sa kvalita života obyvateľov		Daňová politika štátu	Vplyv rôznych subjektov na tvorbu politík v oblasti ŽP	

Zdroj: MDVRR 2015, vlastné spracovanie

A.III ZHODNOTENIE SÚČASNÉHO STAVU ÚZEMIA

SWOT analýza

HOSPODÁRSKA OBLASŤ

Ekonomická aktivita, podnikanie, služby, cestovný ruch, poľnohospodárstvo, dopravná a technická infraštruktúra

SILNÉ	SLABÉ
<ul style="list-style-type: none"> • Obrábaná poľnohospodárska pôda • Existujúce poľnohospodárske družstvo • 1 SHR v obci • Ľudia si plodiny pestujú v malom doma • 2 väčšie firmy v obci • Dobrá dopravná dostupnosť z hľadiska dochádzania za prácou • Takmer dobudované siete kanalizácie a vodovodu • Dobrý stav existujúcich chodníkov a ciest • Fotovoltaická elektráreň • Dobrý stav verejného osvetlenia • Verejné WIFI • Park v obci • Upravený park pred kostolom • Úhľadné priestranstvo starého cintorína • Relatívne dobrý stav obecných budov • Dostatok vlastných zdrojov na spolufinancovanie projektov 	<ul style="list-style-type: none"> • Chýba živočíšna výroba a chov zvierat • Na obrábanej pôde sa nepestujú potravinárske plodiny • Chýbajú rodinné farmy • Nedostatok pracovných príležitostí v obci a jej blízkosti • Výrazne podpriemerná ochota obyvateľov k samozamestnávaniu (ochota podnikat) • Súkromné vlastníctvo parku znemožňuje rozvoj obce • Chýba prepojenie so Šarišskými Michaľanmi chodníkom, cyklotrasou • Chýbajú služby pre cestovný ruch • Chýbajú oddychové zóny • Málo zelene v obci • Chýbajú priestory pre kultúrne a spoločenské aktivity • Neupravené priekopy okolo hlavnej cesty • Nedostatočne udržiavané okolie obce • Nespevnené cesty v časti Osada • Chýba kanalizácia v časti Osada • Málo spojov verejnej dopravy hlavne počas víkendov • Chýba lávka cez Torysu
PRÍLEŽITOSTI	OHROZENIA
<ul style="list-style-type: none"> • Príchod investora/investorov do obce • Rozvoj zamestnanosti v regióne • Podpora rozvoja poľnohospodárstva • Zavádzanie moderných technológií • Investície štátu a VÚC do infraštruktúry • Využitie potenciálu regiónu v oblasti turizmu • Využitie EŠIF a iných verejných zdrojov na rozvojové projekty v obci 	<ul style="list-style-type: none"> • Daňová a odvodová politika zaťažujúca podnikateľský sektor • Zlé podnikateľské prostredie v štáte • Nedostatočná podpora obcí zo strany štátu • Nedostatok investičného kapitálu • Komplikovaný zákon o verejnom obstarávaní

SOCIÁLNA OBLASŤ

Bývanie, vzdelávanie, kultúra, šport, spoločenský život, zdravie, sociálne aktivity

SILNÉ	SLABÉ
<ul style="list-style-type: none"> • Materská škola v obci • ZŠ pre 1. – 4. ročník v obci (v rámci objektu Komunitného centra) • Nová budova ZŠ pre 5. – 9. ročník • Špeciálna škola v obci • 2 futbalové ihriská • Detské ihrisko • 1 tenisové ihrisko • Mimoškolské aktivity v Komunitnom centre • Mládežnícky futbalový klub • SČK • 2 telovýchovné jednoty • Asistent zdravia v obci • Možnosti pre opatrovateľskú a odľahčovaciu službu (akreditované osoby v obci) • Niekoľko pedagógov žije v obci • Tradičné aktivity (Mikuláš, deň detí, deň matiek, futbalové memoriály) • Stúpa úroveň vzdelania v obci a aj medzi Rómami (SŠ, VŠ) • TSP aj z obce • KSP aj z obce • Asistenti učiteľa z obce • 3 predajne zmiešaného tovaru • Pohostinstvo • V obci sú možnosti pre IBV • Obývané takmer všetky domy v obci 	<ul style="list-style-type: none"> • Nedostatočná kapacita MŠ • Nedostatočná kapacita oboch ZŠ • Chýba stredná škola v obci (elokované pracovisko) • Málo možností pre doučovanie detí • Málo možností pre mimoškolské aktivity (chýbajú priestory) • Chýba školská jedáleň • Na ihriskách chýba technické vybavenie a šatne • Málo detských ihrísk • Chýbajú multifunkčné športoviská • Málo kultúrnych a spoločenských podujatí (nie sú priestory) • Chýba celodenné a celoročné kryté športovisko, telocvičňa, klzisko • Málo možností pre športové aktivity dospelých • Chýbajú zdravotnícke služby a lekáreň • Pomerne veľa starších občanov (nad 80), ktorí potrebujú služby • Relatívne nízky počet stredoškolsky a vysokoškolsky vzdelaných Rómov • Rómski študenti končia strednú školu často už v 1. ročníku • Chýbajú aktivity pre seniorov • Chýbajú pozemky na výstavbu bytov • Existencia čiernych stavieb • Chýba pošta
PRÍLEŽITOSTI	OHROZENIA
<ul style="list-style-type: none"> • Rekvalifikácia občanov týkajúca sa zvýšenia vzdelanostnej a kvalifikačnej úrovne • Spolupráca so vzdelávacími inštitúciami v zahraničí • Podpora kultúry a vzdelávania zo strany štátu • Podpora mladých talentov z obce • Možnosť využitia finančných prostriedkov z európskych štrukturálnych a investičných fondov pre aktivity zamerané na sociálnu oblasť a MRK 	<ul style="list-style-type: none"> • Odchod mladých ľudí z regiónu • Znižovanie atraktívnosti života v obci pre jej obyvateľov • Nezáujem mládeže o kultúru a spoločenský život v obci • Pasivita, nezáujem a odovzdanosť občanov vo vzťahu k verejným záležitostiam • Časté a nekoncepčné legislatívne zmeny – napr. zákon o sociálnych službách a i. • Zastaranosť vzdelávacieho systému

ENVIRONMENTÁLNA OBLASŤ

Životné prostredie, nakladanie s odpadmi

SILNÉ	SLABÉ
<ul style="list-style-type: none">• Fungujúci zber a zvoz odpadov• Estetická obec, pekné prírodné prostredie	<ul style="list-style-type: none">• Vznik čiernych skládok v okolí obce• Veľmi nízka úroveň vytriedenia komunálnych odpadov• Chýba zberný dvor• Nízke povedomie obyvateľov v oblasti ochrany životného prostredia a nakladania s odpadmi
PRÍLEŽITOSTI	OHROZENIA
<ul style="list-style-type: none">• Vyššia uvedomelosť k životnému prostrediu• Využívanie obnoviteľných zdrojoch energie	<ul style="list-style-type: none">• Legislatíva benevolentná voči znečisťovateľom ŽP• Zlá environmentálna politika štátu• Zhoršovanie stavu životného prostredia• Erózia pôdy• Prírodné katastrofy• Nedostatočná protipovodňová ochrana• Klimatické zmeny• Epidémie

Strategická část

B.I VÍZIA OBCE OSTROVANY DO ROKU 2025

Vízia:

„Dynamicky sa rozvíjajúca sa obec s dobrou verejnou infraštruktúrou, občianskou vybavenosťou, s možnosťami dôstojného bývania pre všetkých, vytvorenými vzdelávacími kapacitami, priaznivými podmienkami pre podnikanie, so spokojnými obyvateľmi žijúcimi na štandardnej životnej úrovni.“

B.II KLÚČOVÉ ROZVOJOVÉ VÝZVY, FORMULÁCIA A NÁVRH STRATÉGIE

Program hospodárskeho a sociálneho rozvoja obce Ostrovany ako strategický dokument pozostáva z troch hlavných pilierov, ktorými sú:

A. HOSPODÁRSKA OBLASŤ

Ekonomická aktivita, podnikanie, služby, cestovný ruch, poľnohospodárstvo, technická infraštruktúra

B. SOCIÁLNA OBLASŤ

Bývanie, vzdelávanie, kultúra, šport, spoločenský život, zdravie, soc. aktivity

C. ENVIRONMENTÁLNA OBLASŤ

Životné prostredie

PRIORITA A1)

VYUŽIŤ MIESTNY POTENCIÁL V OBLASTI ROZVOJA PODNIKANIA V OBCI

V oblasti podnikateľského sektora a služieb sa obec Ostrovany zameria na podporu rozvoja zamestnanosti a podnikateľského sektora, kde chce uskutočniť realizáciu vzdelávacích a informačných aktivít v oblasti samozamestnávania, začatia podnikania, efektívneho podnikania, pripraviť a realizovať projekt Centra lokálneho pracovného poradenstva. V oblasti rozvoja poľnohospodárskej a lesníckej činnosti chce obec vypracovať a aplikovať systém podpory mladých a začínajúcich poľnohospodárov v obci a vybudovanie obecného trhoviska (predaj regionálnych produktov).

PRIORITA A2)

ZABEZPEČIŤ KOMPLETNÚ A KVALITNÚ TECHNICKÚ A DOPRAVNÚ INFRAŠTRUKTÚRU NA ÚZEMÍ OBCE OSTROVANY

Obec Ostrovany sa v tomto a nasledujúcom programovom období zameria predovšetkým na modernú a vyhovujúcu technickú infraštruktúru, výstavbu, rekonštrukciu, modernizáciu, dostavbu kanalizácie a vodovodu, vybudovanie lávky cez Torysu pre peších a cyklistov a ďalšie cyklochodníky. V rámci estetiky obce sa zameria na rekonštrukciu autobusovej zastávky a rekonštrukciu kaplnky pri hlavnej ceste.

PRIORITA B1)

PODPORA BÝVANIA

V rámci podpory bývania si obec kladie za cieľ vysporiadanie pozemkov a legalizáciu nelegálnych stavieb, a to buď výkupom pozemkov alebo zámenou pozemkov pod nelegálnymi stavbami a následným sprostredkovaním predaja pozemkov od vlastníkov k obyvateľom. Ďalším krokom je príprava štúdie a realizácia výstavby nájomných bytov v obci a príprava lokalít pre individuálnu bytovú výstavbu.

PRIORITA B2)

PODPORIŤ ROZVOJ KOMUNITNÉHO ŽIVOTA OBCE V OBLASTI SOCIÁLNEJ, ŠKOLSTVA, SPOLOČENSKÉHO ŽIVOTA A ŠPORTU PRE OBYVATEĽOV OBCE OSTROVANY

V sociálnej oblasti sa obec zameria na podporu a rozvoj sociálnych služieb. Potrebne je zrekonštruovať objekt centra sociálnych a zdravotných služieb, zariadiť dom smútku a rozšíriť cintorín. Športovú oblasť plánuje obec posilniť výstavbou multifunkčnej haly a vybudovaním multifunkčného ihriska pri základnej škole. V školstve je potrebné zabezpečiť materskú škôlku s kapacitou pre 150 detí, dobudovať základu školu s jedálňou. Budovanie infraštruktúry cestovného ruchu sa zameria na výstavbu a rekonštrukciu oddychových miest s prístreškami a označenia cyklochodníkov. V neposlednom rade je pre obec dôležitý marketing, a to vo forme tvorby propagačného materiálu, modernizácie a tvorby nových webových stránok.

PRIORITA C1)

ZLEPŠIŤ STAV ŽIVOTNÉHO PROSTREDIA V OBCI

Obec Ostrovany sa zameria na skvalitnenie životného prostredia, rekonštrukciu obecných hrádzok pre zadržiavanie privalových vôd, vysádzanie a udržiavanie verejnej zelene a typických rastlín s cieľom zachovania príznačného biotopu, lokalizáciu a odstraňovanie čiernych skládok, zriadenie zberného dvora, monitoring a verejnú kontrolu životného prostredia.

V analytickej časti tohto PHSR boli identifikované niektoré kľúčové rozvojové výzvy. Ich súhrnný prehľad a formuláciu stratégie na vyriešenie každej z týchto kľúčových výziev uvádzame v nasledovnom prehľade:

Tabuľka 24: Kľúčové rozvojové výzvy a stratégie na ich vyriešenie

Kľúčová rozvojová výzva	Stratégia na jej vyriešenie
Nezamestnanosť	
<ul style="list-style-type: none"> približne 90 % „nezamestnateľných“ uchádzačov o zamestnanie (dlhodobá nezamestnanosť, žiadne alebo len obmedzené pracovné návyky, žiadna kvalifikácia) 	<ul style="list-style-type: none"> ✓ zamestnať, príp. zlepšovať zamestnateľnosť (získaním pracovných návykov) najviac ohrozených UoZ – napr. zapájaním do AOTP, prostredníctvom centra lokálneho pracovného poradenstva a pod.
Dopravná infraštruktúra	
<ul style="list-style-type: none"> slabšie prepojenie osady s jadrom obce 	<ul style="list-style-type: none"> ✓ predĺžiť miestnu komunikáciu a vybudovať ďalšie chodníky do osady
<ul style="list-style-type: none"> chýbajúce pešie a cyklistické prepojenie so Šariškými Michaľanmi 	<ul style="list-style-type: none"> ✓ vybudovať chodník pre peších a cyklistov, prepájajúci Ostrovany so Šariškými Michaľanmi
Vodovod a kanalizácia	
<ul style="list-style-type: none"> 60 % Rómov nemá prístup k verejnému vodovodu 	<ul style="list-style-type: none"> ✓ zlegalizovať čierne stavby, dobudovať vodovod, pripojiť stavby na vodovod
<ul style="list-style-type: none"> 63 % Rómov nemá prístup k splachovaciemu záchodu 	<ul style="list-style-type: none"> ✓ zlegalizovať čierne stavby, dobudovať chýbajúcu splaškovú kanalizáciu, pripojiť stavby na kanalizáciu, napojiť vybudovanú kanalizačnú sieť na ČOV
<ul style="list-style-type: none"> takmer na 100 % naplnená kapacita ČOV 	<ul style="list-style-type: none"> ✓ rozšíriť kapacitu ČOV
Verejné osvetlenie	
<ul style="list-style-type: none"> chýbajúce verejné osvetlenie v niektorých častiach osady 	<ul style="list-style-type: none"> ✓ dobudovať verejné osvetlenie
Vzdelanostná štruktúra a školstvo	
<ul style="list-style-type: none"> nedostatočné kapacity MŠ a ZŠ 	<ul style="list-style-type: none"> ✓ rozšíriť kapacity materskej školy a základnej školy (ďalšou výstavbou)
<ul style="list-style-type: none"> chýbajúca infraštruktúra pri novej budove ZŠ 	<ul style="list-style-type: none"> ✓ dobudovať chýbajúcu infraštruktúru (jedáleň, telocvičňa...)
<ul style="list-style-type: none"> výrazne rozšírené záškoláctvo 	<ul style="list-style-type: none"> ✓ v spolupráci so všetkými dotknutými subjektmi a stranami (žiaci, rodičia, škola, polícia, obec, UPSVaR...) realizovať opatrenia na zamedzenie záškoláctva
<ul style="list-style-type: none"> nepokračovanie príslušníkov MRK v ďalšom vzdelávaní po ukončení povinnej školskej dochádzky 	<ul style="list-style-type: none"> ✓ realizovať tútorské programy, vykonávať osvetu ohľadom vzdelávania, zlepšiť dostupnosť stredného školstva
Domový a bytový fond	
<ul style="list-style-type: none"> množstvo nelegálnych obydľí, nevysporiadané vlastnícke vzťahy k väčšine pozemkov v osade, rozšírenie osady do katastrálneho územia susednej obce 	<ul style="list-style-type: none"> ✓ vysporiadať všetky vlastnícke vzťahy k pozemkom v osade, zlegalizovať nelegálne obydľie, vykonať úpravu katastrálnych hraníc
<ul style="list-style-type: none"> chýbajúce nájomné byty 	<ul style="list-style-type: none"> ✓ vybudovať bytové domy s nájomnými bytmi (prípadne zabezpečiť prestupné bývanie)
<ul style="list-style-type: none"> množstvo chatrčí a maringotiek bez napojenia na infraštruktúru, 	<ul style="list-style-type: none"> ✓ vysporiadať pozemky, iniciovať a podporiť svojpomocnú (alebo inú) výstavbu

s nevyhovujúcimi sociálnymi a hygienickými podmienkami	legálnych stavieb, pripojiť stavby na infraštruktúru
Zdravotníctvo a sociálne služby	
<ul style="list-style-type: none"> • chýbajúce zdravotnícke služby priamo v obci, obmedzená ponuka sociálnych služieb 	<ul style="list-style-type: none"> ✓ zabezpečiť priestory pre budúcich poskytovateľov zdravotníckych a sociálnych služieb, hľadať a osloviť poskytovateľov zdravotníckych služieb ohľadom zriadenia ambulancie v obci, rozšíriť ponuku sociálnych služieb
Kultúrno-spoločenský život a šport	
<ul style="list-style-type: none"> • slabší prístup MRK k športovej infraštruktúre 	<ul style="list-style-type: none"> ✓ vybudovať multifunkčné ihrisko, dobudovať sociálne zariadenia pri futbalovom ihrisku
<ul style="list-style-type: none"> • chýbajúce detské ihriská 	<ul style="list-style-type: none"> ✓ vybudovať detské ihriská
Odpadové hospodárstvo	
<ul style="list-style-type: none"> • nízka úroveň vytriedenia odpadov (10 %) 	<ul style="list-style-type: none"> ✓ skvalitniť systém zberu odpadov a zvýšiť mieru vytriedenia - prostredníctvom výstavby zberného dvora, skvalitnenia triedeného zberu v osade a realizáciou ďalších opatrení
<ul style="list-style-type: none"> • nízke environmentálne povedomie príslušníkov MRK 	<ul style="list-style-type: none"> ✓ zlepšiť nízke environmentálne povedomie príslušníkov MRK (vzdelávanie, osвета, aktivity v rámci MŠ, ZŠ, mimoškolskej činnosti)

Zdroj: vlastné spracovanie

V Ostrovanoch žije početná rómska komunita. Marginalizované rómske komunity sú v rámci Slovenska najviac ohrozené a zasiahnuté hlbokou chudobou, sociálnym vylúčením a nevhodnými životnými podmienkami a diskrimináciou. Z tohto dôvodu je v záujme úspešnej implementácie stratégie rozvoja obce Ostrovany nutné podporiť integráciu marginalizovaných rómskych komunít do majoritnej spoločnosti. Na to, aby bola integrácia MRK úspešná, musí rešpektovať tri princípy: princíp desegregácie, degetoizácie a princíp destigmatizácie (tzv. **3D pravidlo**).

B.III STRATEGICKÉ CIELE ROZVOJA OBCE OSTROVANY

A) HOSPODÁRSKA OBLASŤ
Priorita A1) Využiť miestny potenciál v oblasti rozvoja podnikania v obci
Opatrenia: A 1.1 Tvorba podmienok pre rozvoj obce, podpora rozvoja zamestnanosti a podnikateľského sektora A 1.2 Rozvoj poľnohospodárskej a lesníckej činnosti
Priorita A2) Zabezpečiť kompletnú a kvalitnú technickú a dopravnú infraštruktúru na území obce Ostrovany
Opatrenia: A 2.1 Dobudovanie kanalizácie a vodovodu v obci A 2.2 Skvalitnenie cestnej infraštruktúry A 2.3 Modernizácia verejného osvetlenia A 2.4 Modernizácia obecného rozhlasu
B) SOCIÁLNA OBLASŤ
Priorita B1) Podpora bývania
Opatrenia: B 1.1 Vytvorenie podmienok pre adekvátne bývanie občanov obce
Priorita B2) Podporiť rozvoj komunitného života obce v oblasti sociálnej, školstva, spoločenského života a športu pre obyvateľov obce Ostrovany
Opatrenia: B 2.1 Podpora dostupnosti sociálnych, zdravotníckych a administratívnych služieb, rozvoj občianskej vybavenosti B 2.2 Dobudovanie športovej infraštruktúry a zlepšenie ponuky športových aktivít v obci B 2.3 Vytvorenie podmienok pre kvalitné vzdelávanie v obci B 2.4 Budovanie infraštruktúry cestovného ruchu B 2.5 Propagácia a marketing
C) ENVIRONMENTÁLNA OBLASŤ
Priorita C1) Zlepšiť stav životného prostredia v obci
Opatrenia: C 1.1 Skvalitniť systém odpadového hospodárstva na území obce C 1.2 Zvýšiť environmentálne povedomie obyvateľov obce a ich aktivitu v oblasti tvorby a ochrany ŽP C 1.3 Skvalitniť verejné priestranstvá v obci C 1.4 Protipovodňové opatrenia

Programová část

C.I OPATRENIA A PROJEKTY VRÁTANE ICH PRIRADENIA K JEDNOTLIVÝM CIEĽOM A PRIORITÁM

A) HOSPODÁRSKA OBLASŤ			
Priorita A 1 Využiť miestny potenciál v oblasti rozvoja podnikania v obci			
Opatrenia	Aktivity	Termín plnenia	Zodpovedný
A 1.1 Tvorba podmienok pre rozvoj obce, podpora rozvoja zamestnanosti a podnikateľského sektora	A 1.1.1 Zmeny a doplnky č. 2 k územnému plánu	2022	OcÚ
	A 1.1.2 Realizácia vzdelávacích a informačných aktivít v oblasti samozamestnania, začatia podnikania, efektívneho podnikania	2021	OcÚ, sociálny pracovník
	A 1.1.3 Pripraviť a realizovať projekt Centra lokálneho pracovného poradenstva	2021	OcÚ, sociálny pracovník
A 1.2 Rozvoj poľnohospodárskej a lesníckej činnosti	A 1.2.1 Vypracovať a aplikovať systém podpory mladých a začínajúcich poľnohospodárov v obci (úľavy daní a pod.)	2024	OcÚ
	A 1.2.2 Vybudovanie obecného trhoviska (predaj regionálnych produktov)	2024	OcÚ
A) HOSPODÁRSKA OBLASŤ			
Priorita A 2 Zabezpečiť kompletnú a kvalitnú technickú a dopravnú infraštruktúru na území obce Ostrovany			
A 2.1 Dobudovanie kanalizácie a vodovodu v obci	A 2.1.1 Pod chodníkmi pri hl. ceste riešiť odkanalizovane dažďovej vody	2021	OcÚ
	A 2.1.2 Výstavba, rekonštrukcia, modernizácia a dostavba kanalizácie	2024	OcÚ
	A 2.1.3 Dobudovať kanalizáciu v časti Osada	2024	OcÚ

	A 2.1.4 Výstavba vodovodu v časti Osada na základe existujúcej projektovej dokumentácie	2024	OcÚ
	A 2.1.5 Rozšírenie existujúcej ČOV v časti Osada na základe existujúcej projektovej dokumentácie	2024	OcÚ
A 2.2 Skvalitnenie cestnej infraštruktúry	A 2.2.1 Apelovať na VÚC správu ciest v záujme dobrej údržby priekop	2021	OcÚ
	A 2.2.2 Vysporiadať pozemky pod cestnými komunikáciami v obci	2022	OcÚ
	A 2.2.3 Vypracovať projektovú dokumentáciu výstavby cyklochodníka a chodníka pre peších s napojením na Šarišské Michaľany	2022	OcÚ
	A 2.2.4 Vybudovanie chodníka a cyklochodníka do Šarišských Michalian cez Torysu, s napojením na projekt Eurovelo	2022	OcÚ
	A 2.2.5 Vypracovať štúdiu a projektovú dokumentáciu výstavby lávky cez Torysu	2022	OcÚ
	A 2.2.6 Vybudovanie lávky cez Torysu pre peších a cyklistov	2023	OcÚ
	A 2.2.7 Spracovať projektovú dokumentáciu a realizovať výstavbu chodníkov popri hlavnej ceste v smere Šarišské Michaľany	2024	OcÚ
A 2.3 Modernizácia verejného osvetlenia	A 2.3.1 Rozšírenie a modernizácia verejného osvetlenia v obci	2022	OcÚ
A 2.4 Modernizácia obecného rozhlasu	A 2.4.1 Modernizácia a rozšírenie obecného rozhlasu v obci	2022	OcÚ
B) SOCIÁLNA OBLASŤ			
Priorita B 1 Podpora bývania			
B 1.1 Vytvorenie podmienok pre adekvátne bývanie občanov obce	B 1.1.1 Vysporiadanie pozemkov v časti Osada a legalizácia čiernych stavieb	priebežne	OcÚ

	B 1.1.2 Permanentné vykupovanie pozemkov v obci do vlastníctva obce	priebežne	OcÚ
	B 1.1.3 Legalizovať čierne stavby zámenami pozemkov so SPF	priebežne	OcÚ
	B 1.1.4 Postupné odkupovanie pozemkov pod nelegálnymi stavbami od vlastníkov	priebežne	OcÚ
	B 1.1.5 Sprostredkovanie predaja pozemkov pod nelegálnymi stavbami od vlastníkov k obyvateľom	priebežne	OcÚ
	B 1.1.6 Územná príprava lokalít pre bývanie (IBV a nájomné byty) v rámci UPD	2022	OcÚ
	B 1.1.7 Pripraviť štúdiu výstavby nájomných bytov v obci	2022	OcÚ
	B 1.1.8 Zabezpečiť pozemky pre výstavbu nájomných bytov	2023	OcÚ
	B 1.1.9 Realizovať výstavbu nájomných bytov v obci	2024	OcÚ
B) SOCIÁLNA OBLASŤ			
Priorita B 2 Podporiť rozvoj komunitného života obce v oblasti sociálnej, školstva, spoločenského života a športu pre obyvateľov obce Ostrovany			
B 2.1 Podpora dostupnosti sociálnych, zdravotníckych a administratívnych služieb, rozvoj občianskej vybavenosti	B 2.1.1 Rokovať s predstaviteľmi Slovenskej pošty o zriadení úložiska pri OcÚ	2020	OcÚ
	B 2.1.2 Participovať na udržiavaní TSP a KSP v obci	priebežne	OcÚ
	B 2.1.3 Intervenovať na VÚC vo veci posilnenia spojov z obce počas víkendov	2020	OcÚ
	B 2.1.4 Zriadenie Domu smútku a rozšírenie cintorína	2022	OcÚ

	B 2.1.5 Služby sociálnej a zdravotnej starostlivosti po ukončení činnosti Špeciálnej školy, vypracovať štúdiu zriadenia centra sociálnych a zdravotníckych služieb v obci	2024	OcÚ, sociálny pracovník
	B 2.1.6 Zrekonštruovať objekt centra soc. a zdrav. služieb	2024	OcÚ, sociálny pracovník
	B 2.1.7 Rokovať s lekármi o zriadení ambulancií v obci	2024	OcÚ, sociálny pracovník
	B 2.1.8 Spustiť prevádzku centra soc. a zdrav. služieb v obci	2024	OcÚ, sociálny pracovník
B 2.2 Dobudovanie športovej infraštruktúry a zlepšenie ponuky športových aktivít v obci	B 2.2.1 Rozšíriť a modernizovať detské ihrisko pred OcÚ	2020	OcÚ
	B 2.2.2 Vybudovať priestorovo technické zázemie na ihrisku Inter Roma	2020	OcÚ
	B 2.2.3 Vybudovanie multifunkčného ihriska pri ZŠ	2020	OcÚ
	B 2.2.4 Zrekonštruovať tenisový kurt	2021	OcÚ
	B 2.2.5 Vysporiadať pozemok v časti Osada, pripraviť a vybudovať detské ihrisko	2021	OcÚ
	B 2.2.6 Odkúpiť pozemky v blízkosti ZŠ za účelom výstavby multifunkčnej haly – športového a spoločenského centra	2021	OcÚ
	B 2.2.7 Vysporiadať pozemok medzi existujúcimi ihriskami	2022	OcÚ
	B 2.2.8 Dobudovanie šatní a technického zázemia pri štadióne	2022	OcÚ
	B 2.2.9 Vypracovať štúdiu výstavby multifunkčnej haly	2024	OcÚ
	B 2.2.10 Vypracovať projektovú dokumentáciu na výstavbu multifunkčnej haly	2024	OcÚ

	B 2.2.11 Vybudovať multifunkčnú halu pri ZŠ (telocvičňa a spoločenské centrum)	2025	OcÚ
B 2.3 Vytvorenie podmienok pre kvalitné vzdelávanie v obci	B 2.3.1 Spracovať projektovú dokumentáciu na dostavbu ZŠ, vrátane jedálne	2020	OcÚ
	B 2.3.2 Realizovať tútorské programy pre Rómske deti a mládež zamerané na edukáciu	2020	OcÚ, sociálny pracovník
	B 2.3.3 Spracovať projektovú dokumentáciu na výstavbu MŠ	2021	OcÚ
	B 2.3.4 Dokúpiť pozemky susediace s pozemkom novej ZŠ	2021	OcÚ
	B 2.3.5 Vybudovať MŠ v obci s kapacitou 150 detí	2022	OcÚ
	B 2.3.6 Po dostavbe ZŠ zriadiť v priestoroch KC (na poschodí) vzdelávacie centrum	2022	OcÚ, sociálny pracovník
	B 2.3.7 Zriadiť v KC detašované pracovisko SOU	2022	OcÚ
	B 2.3.8 Dobudovať ZŠ v obci s jedálňou	2024	OcÚ
B 2.4 Budovanie infraštruktúry cestovného ruchu	B 2.4.1 Výstavba a rekonštrukcia oddychových miest s prístreškami, drobná architektúra, studničky, odpočívadlá a pod.	2022	OcÚ
	B 2.4.2 Vybudovať značenia, kiosky, tvorba smerových tabúl a tabúl na označenie cyklochodníkov, turistických trás a pod.	2022	OcÚ
B 2.5 Propagácia a marketing	B 2.5.1 Tvorba propagačných materiálov, modernizácia webovej stránky obce	2020	OcÚ
	B 2.5.2 Spoločná propagácia a marketing s okolitými obcami	2020	OcÚ
C) ENVIRONMENTÁLNA OBLASŤ			

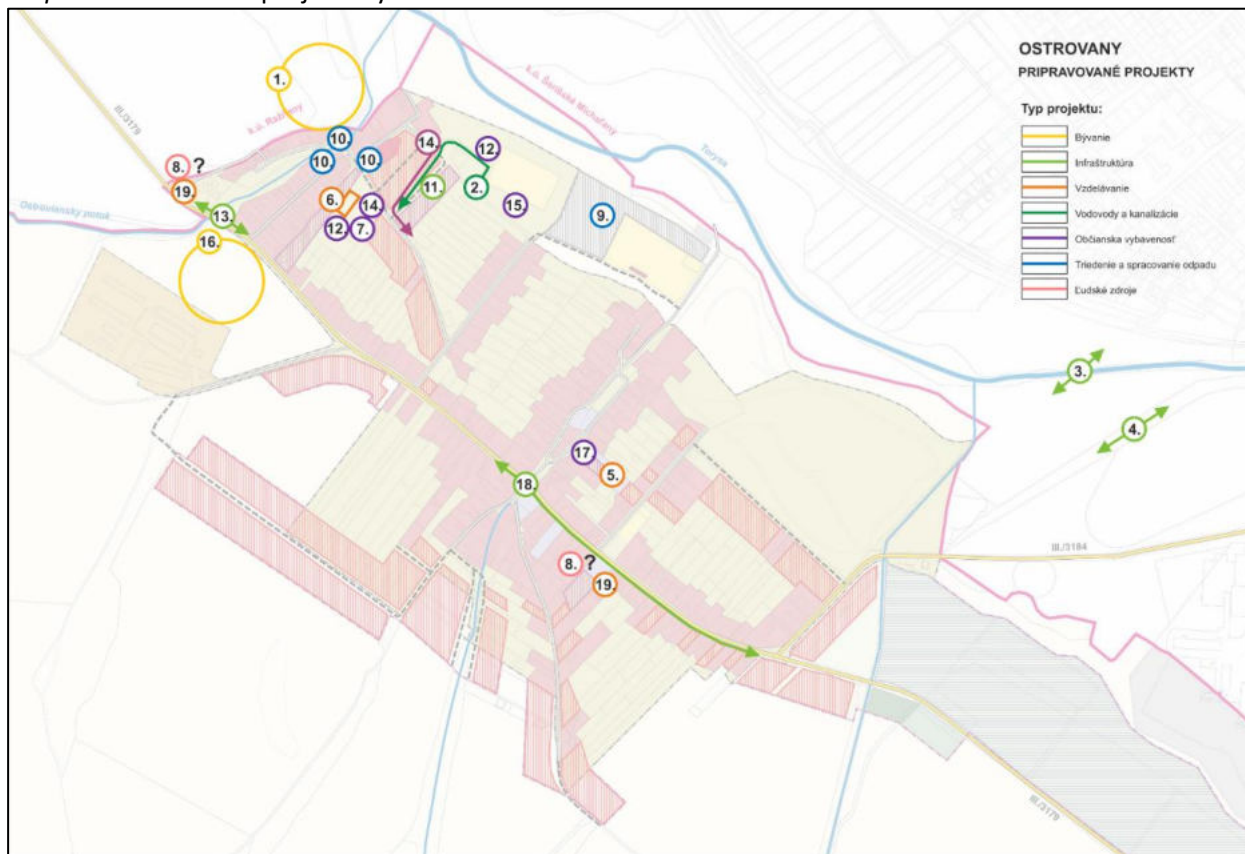
Priorita C 1 Zlepšiť stav životného prostredia v obci			
C 1.1 Skvalitniť systém odpadového hospodárstva na území obce	C 1.1.1 Lokalizácia a odstraňovanie čiernych skládok	priebežne	OcÚ
	C 1.1.2 Monitoring a priebežná kontrola životného prostredia	priebežne	OcÚ
	C 1.1.3 Zavedenie separovania odpadu v časti Osada	2020	OcÚ
	C 1.1.4 Zriadiť v obci stojiská pre odpad	2020	OcÚ
	C 1.1.5 Zavedenie separácie po domoch (formou vriec)	2020	OcÚ
	C 1.1.6 Vysporiadať pozemok pri ČOV potrebný na vybudovanie zberného dvora	2022	OcÚ
	C 1.1.7 Vypracovať projektovú dokumentáciu na zriadenie zberného dvora	2022	OcÚ
	C 1.1.8 Zriadiť v obci zberný dvor	2022	OcÚ
C 1.2 Zvýšiť environmentálne povedomie obyvateľov obce a ich aktivitu v oblasti tvorby a ochrany ŽP	C 1.2.1 Posilnenie hliadok na ochranu verejného poriadku, upozorňovať a sankcionovať poškodzovateľov životného prostredia	priebežne	OcÚ
	C 1.2.2 Podpora využívania alternatívnych zdrojov energie pri výstavbe a rekonštrukciách obecných objektov	priebežne	OcÚ
	C 1.2.3 Monitoring a verejná kontrola životného prostredia	priebežne	OcÚ
	C 1.2.4 Pripraviť a realizovať projekt environmentálnych osvetových aktivít (TSP, KSP, učitelia)	2020	OcÚ, sociálny pracovník
	C 1.3.1 Obnova a výmena prvkov drobnej architektúry	priebežne	OcÚ

C 1.3 Skvalitniť verejné priestranstvá v obci	C 1.3.2 Vysádzanie a udržiavanie verejnej zelene a typických rastlín s cieľom zachovania pôvodného biotopu	2021	OcÚ
	C 1.3.3 Výstavba a rekonštrukcia autobusových zastávok	2023	OcÚ
	C 1.3.4 Údržba pamätníka 1.sv. vojny	2023	OcÚ
	C 1.3.5 Rekonštrukcia kaplnky pri hlavnej ceste	2023	OcÚ
C 1.4 Protipovodňové opatrenia	C 1.4.1 Rekonštrukcia obecných hrádzok na zadržiavanie privalových vôd	2022	OcÚ

C.II PROJEKTOVÉ ZÁMERY OBCE OSTROVANY NA OBDOBIE 2016-2025 S VÝHLĎOM NA ROK 2030

Obec Ostrovany plánuje do roku 2025 realizovať spolu 19 projektových zámerov. Priestorovú lokalizáciu jednotlivých projektových zámerov v obci zobrazuje *Chyba! Nenašiel sa žiaden zdroj odkazov.***20**.

Mapa 20: Lokalizácia projektových zámerov



Zdroj: vlastné spracovanie

Zdroj: vlastné spracovanie

#	Názov projektu	Kategória	Popis projektu	Lokalita	Súlad s aktivitami	Odhad nákladov	Status projektu	% dopad na Rómov	Pripravenosť						
									Technická dokumentácia	Stavebné povolenie	Vlastníctvo	EIA, Natura	Iné povolenia	Projektový manažment	Implementácia projektu
1	Vysporiadanie pozemkov v obci a legalizácia čiernych stavieb	Bývanie	Cieľom projektu je vysporiadanie pozemkov pod čiernymi stavbami na hranici katastrov obcí Ostrovany a Ražňany. Nelegálne stavby sú postavené na území susednej obce a je potrebné realizovať odkúpenie, resp. zámenu pozemkov. Celková rozloha je približne 1,6 ha. Na pozemkoch je asi 23 nelegálnych stavieb, v ktorých býva približne 400 obyvateľov. Je potrebné dohodnúť sa s majiteľom pozemkov (Cirkev) na ich odkúpení. Inštitúcie, ktoré asistujú pri vysporiadaní, sú Slovenský pozemkový fond a Úrad splnomocnenca vlády SR pre rómske komunity.	Na severnom okraji obce na hranici katastrov s Ražňanmi, parcely v katastri Ražňany: E 1621/1, E 1624	B 1.1.1, B 1.1.2, B 1.1.3, B 1.1.4, B 1.1.5	100 000	Pripravený	100%	Áno	N/A	N/A	N/A	N/A	Externe	Obec

2	Zlepšenie prístupu k pitnej vode a odvedenie splaškových vôd v rómskej časti Ostrovan	Kanalizácia	Projekt je zameraný na dobudovanie kanalizácie a vodovodu v obci. Je potrebné pripojiť asi 20% obyvateľov obce na kanalizáciu a vodovod. Jedná sa o vetvu o dĺžke cca 350 m (400-500 obyvateľov).	Rómska osada, Kamencová ulica, parcely: C 506/74, C 506/73, C 506/71, E 424/1	A 2.1.1, A 2.1.2, A 2.1.3, A 2.1.4, A 2.1.5	410000	Pripravený	100%	Áno	Nie	Áno	Áno	Áno	Externe	Obec
3	Vybudovanie lávky cez Torysu pre peších a cyklistov	Infraštruktúra	V rámci projektu je potrebné vybudovať lávku cez Torysu, ktorá by bola využívaná chodcami, či cyklistami. Realizácia projektu by riešila zlepšenie dostupnosti susednej obce Šarišské Michaľany a s tým spojené zvýšenie bezpečnosti pri dochádzaní za zdravotnými či sociálnymi službami alebo za prácou. Projekt je potrebné realizovať v spolupráci s obcou Šarišské Michaľany, keďže lokalita sa nachádza v jej katastri. Je nutná komunikácia s obcou Šarišské Michaľany.	Mimo obce medzi Ostrovanmi a Š. Michaľanmi, v katastrálnom území Šarišských Michalian	A 2.2.5, A 2.2.6	210000	Plánovaný	100%	Nie	Nie	Čiastočne vysporiadané	Nie	Nie	Externe	Externe
4	Vybudovanie cyklochodníka do Šarišských Michalian cez Torysu	Infraštruktúra	Vybudovanie cyklochodníka do Šarišských Michalian cez Torysu by riešilo zlepšenie dostupnosti susednej obce Šarišské Michaľany a s tým spojené zvýšenie bezpečnosti pri dochádzaní za zdravotnými či sociálnymi službami alebo za prácou. Pre realizáciu je nevyhnutné postupovať spoločne s obcou Šarišské Michaľany.	Mimo obce medzi Ostrovanmi a Š. Michaľanmi, v katastrálnom území Šarišských Michalian	A 2.2.3, A 2.2.4	510000	Plánovaný	100%	Nie	Nie	Čiastočne vysporiadané	Nie	Nie	Externe	Obec
5	Výstavba MŠ s kapacitou cca 150 detí	Vzdelávanie	Obec momentálne disponuje s materskou školou s kapacitou pre 50 detí. Tento objekt je už nepostačujúci a je potrebné rozšíriť kapacitu na 150 detí. Projekt je zameraný na výstavbu novej	Centrum obce, parcela: C 32/1	B 2.3.3, B 2.3.5	1000000	Plánovaný	100%	N/A	N/A	Áno	N/A	N/A	Externe	Obec

			budovy MŠ, ktorá by kapacitne vyhovovala.														
6	Dostavba ZŠ (nadväzujúcej na existujúcu novú budovu) s jedálňou	Vzdelávanie	Obec disponuje základnou školou s ôsmimi triedami s kapacitou 200 detí. Je potrebné túto kapacitu rozšíriť o ďalších 8 tried a pribudovať kuchyňu, jedáleň a telocvičňu.	Centrum obce medzi rómskou časťou a obcou, parcela: C 309/5	B 2.3.1, B 2.3.4, B 2.3.8	120000	Plánovaný	100%	N/A	N/A	Áno	N/A	N/A	Externe	Obec		
7	Vybudovať multifunkčnú halu pri ZŠ (telocvičňa a spoločenské centrum)	Sociálna infraštruktúra	Cieľom projektu je vytvorenie multifunkčného priestoru pre školské a obecné športové aktivity. V rámci obce chýbajú podobné priestory, ZŠ nedisponuje telocvičňou. Realizácia stavby by vyriešila tento problém a poskytla zázemie pre športovú a spoločenskú realizáciu obyvateľov obce.	Centrum obce medzi rómskou časťou a obcou, parcela: C 309/2	B 2.2.9, B 2.2.10, B 2.2.11	210000	Plánovaný	100%	Nie	Nie	Čiastočne vysporiadané	Nie	Nie	Externe	Obec		
8	Zriadiť Centrum lokálneho pracovného poradenstva	Sociálna práca	Cieľom projektu je vytvoriť centrum pracovného poradenstva a vytvoriť stratégiu riešenia zamestnanosti v obci so zapojením tretieho sektora do spolupráce.	Aktivity v priestoroch komunitného centra pri rómskej časti obce	A 1.1.3	N/A	Pripravený	100%	N/A	N/A	N/A	N/A	N/A	Externe	Obec		
9	Vybudovanie zberného dvora	Odpadové hospodárstvo	Cieľom projektu je vybudovanie a kompletne technické vybavenie zberného dvora.	Intravilán obce v severovýchodnej časti obce, parcela: E 424/3	C 1.1.6, C 1.1.7, C 1.1.8	155000	Pripravený	100%	Áno	Nie	Áno	Nie	Nie	Externe	Obec		
10	Zavedenie separovania odpadu v osade	Odpadové hospodárstvo	V rámci projektu budú inštalované tri stojiská pre separovaný zber v obci a najmä v rómskej časti. Cieľom je zlepšenie životných podmienok obyvateľov v rómskej časti obce.	Obec, parcely: C 285/40, C 270, C 294/1	C 1.1.3, C 1.1.4, C 1.1.5	5000	Pripravený	100%	N/A	N/A	N/A	N/A	N/A	Externe	Obec		

11	Rozšírenie verejného osvetlenia v rómskej časti Ostrovian	Infraštruktúra	V rámci projektu je potrebné inštalovať osvetlenie v rómskej časti obce. Ide konkrétne o 20 stĺpov osvetlenia. Cieľom je zvýšenie bezpečnosti v tejto časti obce.	Severovýchodná časť obce, parcely: C 506/73, C 506/71	A 2.3.1	20000	Pripravený	100%	Áno	N/A	Áno	N/A	N/A	Externe	Obec	
12	Vybudovanie dvoch detských ihrísk	Sociálna infraštruktúra	Realizácia dvoch detských ihrísk pre trávenie voľného času detí. Jedno ihrisko bude umiestnené pri MŠ, kde nahradí existujúce nefunkčné ihrisko a druhé bude inštalované v rómskej časti obce. Inštaláciou detských ihrísk sa zlepšia podmienky pre aktívne trávenie voľného času detí.	Obec, parcely: C 506/73, C 506/71	B 2.2.1, B 2.2.5	10000	Pripravený	100%	Áno	Áno	Nie	N/A	N/A	Externe	Obec	
13	Predĺženie miestnych komunikácií a chodníka v rómskej časti Ostrovian	Infraštruktúra	Cieľom projektu je dobudovanie miestnych komunikácií a prepojenie lokality MRK s miestnym komunitným centrom. Vybudovaný chodník o dĺžke 120 m zvýši bezpečnosť chodcov tejto časti obce a zvýši kvalitu bývania v lokalite.	Obec, rómska časť, parcely: C 506/73, C 506/71, C 506/40, C 347		100000	Pripravený	100%	Áno	Áno	Áno	Áno	Áno	Externe	Obec	
14	Vybudovanie multifunkčného ihriska	Sociálna infraštruktúra	Cieľom projektu je vytvoriť nové multifunkčné ihrisko, ktoré by bolo využívané všetkými obyvateľmi obce. Vznikol by ideálny priestor pre prirodzené spájanie oboch komunít a možnosti pre aktívne využitie voľného času.	Na hlavnej ulici medzi rómskou časťou a obcou, parcela: C 309/2	B 2.2.3, B 2.2.6	100000	Pripravený	100%	Áno	Áno	Áno	Áno	Áno	Externe	Obec	
15	Dobudovanie šatní a technického zázemia pri štadióne	Sociálna infraštruktúra	V rámci projektu je potrebná rekonštrukcia a dobudovanie šatní a technického zázemia pri futbalovom štadióne Inter Ostrovany, čím sa podpora športové a voľnočasové aktivity v obci ako aj organizované športovanie.	Rómska časť pri futbalovom štadióne, parcely: E 426/1	B 2.2.7, B 2.2.8	25000	Pripravený	100%	Nie	Nie	Čiastočne vysporiadané	Áno	Nie	Nie	Externe	Obec

16	Výstavba nájomných bytov	Bývanie	Vytvorenie novej obytnej časti mimo rómskej osady. Plánuje sa s výstavbou 5-6 bytoviek (50 bytov), priestorom pre individuálnu výstavbu, zeľňňou a občianskou vybavenosťou. Je potrebné vysporiadať pozemky.	Juhozápadná časť obce mimo rómskej osady, parcela: C 503/2	B 1.1.6, B 1.1.7, B 1.1.8, B 1.1.9	2000000	Plánovaný	100%	Nie	Nie	Nie	Nie	Nie	Externe	Obec
17	Rekonštrukcia objektu Špeciálnej školy na centrum sociálnych a zdravotníckych služieb	Sociálna infraštruktúra	Cieľom projektu je rekonštrukcia a obnova starého objektu špeciálnej školy na centrum zdravotných a sociálnych služieb. V rámci projektu je potrebná kompletná vnútorná rekonštrukcia objektu (výmena podláh, sanity, dverí, hygienickej maľby, dokúpenie vybavenia) a jeho úprava pre potreby zdravotných a sociálnych služieb (napr. denný stacionár).	Centrum obce, parcela: C 30/2	B 2.1.5, B 2.1.6, B 2.1.7, B 2.1.8	150000	Plánovaný	100%	Nie	Nie	Áno	Nie	Nie	Externe	Obec
18	Vybudovanie chodníkov v obci	Infraštruktúra	V rámci projektu je potrebné dobudovať chodníky v obci a prepojiť tak dôležité časti obce (MŠ, obchod, objekt špeciálnej školy – budúce centrum sociálnych a zdravotníckych služieb, kostol). Jedná sa o približnú dĺžku 400m chodníkov.	Centrum obce, parcela: C 455/1	A 2.2.7	200000	Plánovaný	100%	Nie	Nie	Áno	Nie	Nie	Externe	Obec
19	Zriaďiť detašované pracovisko Odborného učilišťa v obci	Vzdelávanie	Cieľom projektu je vytvorenie detašovaného pracoviska odborného učilišťa v obci, v priestoroch komunitného centra. Vytvorením podmienok pre činnosť odborného učilišťa priamo v obci by sa podporili možnosti pre zvýšenie úrovne vzdelanosti rómskej komunity.	Aktivity realizované v komunitnom centre	B 2.3.7	N/A	Pripravený	100%	N/A	N/A	N/A	N/A	N/A	Obec	Obec
20	Regulácia potoka	Infraštruktúra	Lepšia regulácia prostredníctvom spevnenia brehov, prípadne vytvorením kameňového násypu na brehoch potoka.	Rómska osada	C 1.4.1	N/A	Plánovaný	100%	Nie	Nie	Nie	Nie	Nie	Externe	lobec

C.III PRIORITIZÁCIA PROJEKTOVÝCH ZÁMEROV

Dôležitým momentom v procese realizácie PHSR bude schvaľovanie financovania jednotlivých projektových zámerov obecným zastupiteľstvom. Pri výbere konkrétnych projektov bude preto nutné prihliadať na ich dôležitosť a význam – či už z hľadiska legislatívneho, vo vzťahu k rozvoju obce a pod. Z tohto dôvodu bola vykonaná prioritizácia projektových zámerov, ktoré samospráva obce Ostrovany plánuje realizovať. Prioritizácia bola vykonaná podľa nasledovného kľúča:

- zohľadnených bolo 5 kľúčových východísk (1: pripravenosť projektového zámeru, 2: možnosti jeho financovania z EŠIF, 3: skutočnosť, či jeho realizácia zodpovedá identifikovaným rozvojovým výzvam, 4: skutočnosť, či projektový zámer podporuje integráciu Rómov, 5: priorita realizácie projektového zámeru podľa fókusovej skupiny)
- každému kľúčovému východisku bola priradená váha a možný počet bodov, ktorý možno v rámci daného východiska získať
- na záver sa získané body za všetky kľúčové východiská sčítali a jednotlivé projektové zábery boli zaradené do jednej z 5 skupín (podľa počtu získaných bodov) nasledovne:

Počet získaných bodov	Dôležitosť a význam projektového zámeru
81-100	najvyššia priorita
61-80	vysoká priorita
41-60	stredná priorita
21-40	nízka priorita
0-20	najnižšia priorita

Prioritizácia jednotlivých projektových zámerov je platná k dátumu spracovania tohto PHSR). V priebehu času sa však môžu jednotlivé východiská zmeniť (napr. niektoré konkrétne aktivity začnú byť/prestanú byť podporované z EŠIF; nastanú problémy a zdržanie napr. s prípravou stavebnotechnickej dokumentácie k niektorému konkrétnemu projektovému zámeru; ukážu sa nové skutočnosti, ktoré ovplyvnia realizáciu niektorého projektového zámeru a ktoré nebolo možné v čase spracovania tohto PHSR predvídať a pod.) – v takom prípade bude potrebné túto prioritizáciu s ohľadom na zmenené podmienky prepracovať.

Tabuľka 25: Prioritizácia projektových zámerov

Číslo a názov projektového zámeru	Pripravenosť projektu ¹				Možnosti financovania z nenávratných externých zdrojov	Projekt zodpovedá identifikovaným rozvojovým výzvam	Podpora integrácie Rómov do spoločnosti	Priorita fókusovej skupiny	POČET BODOV SPOLU
	projekt. dokumentácia	stavebné povolenie	vysporiadané vlastníctvo	SPOLU					
	10	5	15	30					
1. Vysporiadanie pozemkov v obci a legalizácia čiernych stavieb	10 ^x	5 ^x	0	15	0	10	10	30	65
2. Zlepšenie prístupu k pitnej vode a odvedenie splaškových vôd v rómskej časti Ostrovian	10	0	15	25	20	10	10	30	95
3. Vybudovanie lávky cez Torysu pre peších a cyklistov	0	0	0	0	0	10	5	30	45
4. Vybudovanie cyklochodníka do Šarišských Michalian cez Torysu	0	0	0	0	0	5	5	30	40
5. Výstavba MŠ s kapacitou cca 150detí	0	0	15	15	20	10	10	30	85
6. Dostavba ZŠ (nadväzujúcej na aktuálne budovanú budovu) s jedálňou	0	0	15	15	0	10	10	30	65
7. Vybudovať multifunkčnú halu pri ZŠ (telocvičňa a spoločenské centrum)	0	0	15	15	0	10	10	30	65

8. Zriaďiť Centrum lokálneho pracovného poradenstva	10	5	15	30	0	10	10	30	80
9. Vybudovanie zberného dvora	10	0	15	25	20	10	5	20	80
10. Zavedenie separovania odpadu v osade	10 ^x	5 ^x	15 ^x	30	20	10	10	20	90
11. Rozšírenie verejného osvetlenia v rómskej časti Ostrovian	10	5	15	30	20	10	5	20	85
12. Vybudovanie dvoch detských ihrísk	10	5 ^x	15	30	0	10	5	20	65
13. Predĺženie miestnych komunikácií a chodníka v rómskej časti Ostrovian	10	5	15	30	20	10	10	10	80
14. Vybudovanie multifunkčného ihriska	10	5	15	30	0	10	5	10	55
15. Dobudovanie šatní a technického zázemia pri štadióne	0	0	0	0	0	10	5	10	25
16. Výstavba nájomných bytov	0	0	0	0	20	10	10	20	60
17. Rekonštrukcia objektu Špeciálnej školy na centrum sociálnych a zdravotníckych služieb	0	0	15	15	0	5	5	10	35
18. Vybudovanie chodníkov v obci	0	0	15	15	20	5	5	10	55
19. Zriaďiť detašované pracovisko odborného učilišťa v obci	10	5 ^x	15	30	0	10	5	0	45

¹ Ak sa niektorá kategória na konkrétny projektový zámer nevzťahuje (napr. pri projektovom zámere č. 2 sa žiadne stavebné povolenie nevyžaduje), bola v príslušnej kolónke priradená maximálna bodová hodnota (v tomto konkrétnom prípade hodnota 5) – dané kritérium sa teda považuje za splnené. Zároveň je takto priradená hodnota označená znakom ^x (aby bolo zrejmé, že toto konkrétne kritérium sa na tento konkrétny projektový zámer nevzťahuje).

Zdroj: vlastné spracovanie

Realizačná časť

D.I SÚLAD ZADEFINOVANÝCH OPATRENÍ S OPERAČNÝMI PROGRAMAMI

Táto aktualizácia PHSR obce Ostrovany sa vypracúva v období, kedy sa končí „staré“ programové obdobie Európskej únie (2014-2020) a inštitúcie na všetkých relevantných úrovniach (EÚ, SR, VÚC) realizujú prípravy no obdobie nové (2021-2027). V čase spracovania tohto PHSR nie sú ešte v SR zadané nové ciele a priority Slovenskej republiky (ktoré musia byť v súlade s 5 politickými cieľmi, zadanými Európskou komisiou: 1. *Inteligentnejšia Európa*, 2. *Ekologickejšia, nízkouhlíková Európa*, 3. *Prepojenejšia Európa*, 4. *Sociálnejšia Európa* a 5. *Európa bližšie k občanom*) a nie je ani známa podoba operačných programov (v nasledujúcom programovom období by mal pravdepodobne existovať len jeden Operačný program Slovensko). Z tohto (logického) dôvodu bude možné deklarovať súlad opatrení s cieľmi a prioritami Slovenskej republiky pre programové obdobie 2021-2027 až pri nasledujúcej aktualizácii dokumentu.

Jednotlivé opatrenia, zadané v tejto aktualizácii PHSR obce Ostrovany, sú v súlade s nasledovnými operačnými programami z obdobia 2014-2020:

A) HOSPODÁRSKA OBLASŤ							
A 1 Využiť miestny potenciál v oblasti rozvoja podnikania v obci							
Operačné programy	OP Val	OP LZ	OP KŽP	IRO P	EVS	PRV	OP II
Opatrenia: A 1.1 Tvorba podmienok pre rozvoj obce, podpora rozvoja zamestnanosti a podnikateľského sektora A 1.2 Rozvoj poľnohospodárskej a lesníckej činnosti	X	X					
A) HOSPODÁRSKA OBLASŤ							
A 2 Zabezpečiť kompletnú a kvalitnú technickú a dopravnú infraštruktúru na území obce Ostrovany							
Operačné programy	OP Val	OP LZ	OP KŽP	IRO P	EVS	PRV	OP II
Opatrenia: A 2.1 Dobudovanie kanalizácie a vodovodu v obci A 2.2 Skvalitnenie cestnej infraštruktúry A 2.3 Modernizácia verejného osvetlenia A 2.4 Modernizácia obecného rozhlasu		X	X	X		X	
B) SOCIÁLNA OBLASŤ							
B 1 Podpora bývania							
Operačné programy	OP Val	OP LZ	OP KŽP	IRO P	EVS	PRV	OP II

Opatrenia: B 1.1 Vytvorenie podmienok pre adekvátne bývanie občanov obce		X					
B) SOCIÁLNA OBLASŤ							
B 2 Podporiť rozvoj komunitného života obce v oblasti sociálnej, školstva, spoločenského života a športu pre obyvateľov obce Ostrovany							
Operačné programy	OP Val	OP LZ	OP KŽP	IRO P	EVS	PRV	OP II
Opatrenia: B 2.1 Podpora dostupnosti sociálnych, zdravotníckych a administratívnych služieb, rozvoj občianskej vybavenosti B 2.2 Dobudovanie športovej infraštruktúry a zlepšenie ponuky športových aktivít v obci B 2.3 Vytvorenie podmienok pre kvalitné vzdelávanie v obci B 2.4 Budovanie infraštruktúry cestovného ruchu B 2.5 Propagácia a marketing		X		X			
C) ENVIRONMENTÁLNA OBLASŤ							
C 1 Zlepšiť stav životného prostredia v obci							
Operačné programy	OP Val	OP LZ	OP KŽP	IRO P	EVS	PRV	OP II
Opatrenia: C 1.1 Skvalitniť systém odpadového hospodárstva na území obce C 1.2 Zvýšiť environmentálne povedomie obyvateľov obce a ich aktivitu v oblasti tvorby a ochrany ŽP C 1.3 Skvalitniť verejné priestranstvá v obci C 1.4 Protipovodňové opatrenia		X	X	X			

D.II POPIS ÚLOH JEDNOTLIVÝCH PARTNEROV PRI REALIZÁCIÍ PHSR

Partnermi realizácie jednotlivých aktivít PHSR sú subjekty:

- verejnej správy – školy, relevantné inštitúcie pre jednotlivé oblasti rozvoja obce (napr. ÚPSVaR, okresný úrad, stavebný úrad a pod.),
- spolupracujúce firmy a spoločnosti, s ktorými má obec zmluvu (na základe VO alebo priamym zadaním),
- vlastníci hnutelného i nehnuteľného majetku na území obce,
- spolupracujúce záujmové skupiny, občianske združenia, neziskové organizácie so sídlom alebo prevádzkou v obci, s činnosťou, kt. vykonávajú na území obce,

- donori a poskytovatelia grantov, dotácií, darov.

Úlohy uvedených partnerov vychádzajú z príslušnej legislatívy, uzatvorených zmlúv i dohodnutých záväzkov v rámci jednotlivých aktivít PHSR.

D.III POPIS POSTUPOV ORGANIZAČNÉHO A INŠTITUCIONÁLNEHO ZABEZPEČENIA REALIZÁCIE

Realizácia Programu hospodárskeho a sociálneho rozvoja začína po vypracovaní a schválení tohto strategického dokumentu obecným zastupiteľstvom obce Ostrovany.

PHSR obce a jeho prípadná aktualizácia je podmienkou na predloženie žiadosti obce o poskytnutie dotácie zo štátneho rozpočtu a z doplnkových zdrojov.

V zmysle § 12 zákona o regionálnom rozvoji obec vo svojej pôsobnosti na účely podpory regionálneho rozvoja:

- a) analyzuje a hodnotí úroveň rozvoja svojho územia a jeho častí, zabezpečuje jeho trvalo udržateľný hospodársky rozvoj, sociálny rozvoj a územný rozvoj,
- b) zabezpečuje a koordinuje vypracovanie a realizáciu PHSR obce pravidelne ho monitoruje každoročne do 31. mája zasiela príslušnému vyššiemu územnému celku správu o jeho plnení zabezpečuje súlad PHSR obce s územnoplánovacou dokumentáciou,
- c) spolupracuje s VÚC, na území ktorého sa obec nachádza, na príprave a realizácii PHSR VÚC a na účely evidencie poskytuje vyššiemu územnému celku PHSR obce,
- d) podieľa sa na plnení úloh, ktoré súvisia so zameraním podpory regionálneho rozvoja v spolupráci s ministerstvom a ostatnými sociálno-ekonomickými partnermi, ktorí sa nachádzajú na území obce,
- e) vytvára podmienky na vznik a rozvoj územnej spolupráce a partnerstiev,
- f) spolupracuje s ďalšími obcami, regiónmi a územnými celkami alebo s orgánmi iných štátov, ktoré plnia funkcie územnej samosprávy,
- g) podporuje rozvoj podnikateľských aktivít potrebných na rozvoj obce.

Realizácia Programu hospodárskeho rozvoja a sociálneho rozvoja obce Ostrovany je činnosťou samosprávy a obec ju vykonáva prostredníctvom svojich orgánov (obecné zastupiteľstvo, starosta).

Obecné zastupiteľstvo

Obecné zastupiteľstvo vykonáva v súvislosti s PHSR nasledovné činnosti:

1. berie na vedomie návrh strategickkej časti dokumentu,
2. schvaľuje celý dokument PHSR,
3. každoročne schvaľuje vyhodnotenie plnenia PHSR,
4. schvaľuje spolufinancovanie jednotlivých projektov financovaných z doplnkových zdrojov financovania a z prostriedkov rozpočtu obce,
5. schvaľuje každoročne hodnotiace a monitorovacie správy,
6. rozhoduje o zmenách a aktualizácii programu,
7. vykonáva iné činnosti (ak je to potrebné/relevantné).

Starosta

Starosta vykonáva v súvislosti s PHSR nasledovné činnosti:

1. podpisuje uznesenie o schválení (i o aktualizácii či doplnkov) PHSR,
2. riadi proces realizácie PHSR,
3. vykonáva uznesenia a zastupuje obec vo vzťahu k štátnym orgánom, k právnickým a fyzickým osobám (riadiace orgány jednotlivých operačných programov, dodávatelia, fondy a iné),
4. spolupracuje s externými subjektami,
5. zabezpečuje činnosti na úrovni jednotlivých projektov (príprava projektovej dokumentácie, príslušné povolenia, proces verejného obstarávania, dodávky služieb, tovarov a stavebných prác) a prípravu žiadostí o doplnkové zdroje financovania,
6. komunikuje s partnermi PHSR, ktorými sú na miestnej úrovni predovšetkým vzdelávacie inštitúcie, spolky, aktivisti a na regionálnej úrovni relevantné inštitúcie,
7. vykonáva iné činnosti (ak je to potrebné/relevantné).

Obecný úrad

Obecný úrad vykonáva v súvislosti s PHSR nasledovné činnosti:

1. zabezpečuje inštitucionálne a administratívne veci týkajúce sa plnenia PHSR,
2. okrem prípadov, kedy budú žiadateľmi/prijímateľmi projektov iné subjekty v plnom rozsahu zabezpečuje (vykonáva) administráciu a procesy komunikácie, hodnotenia, monitorovania PHSR.

D.IV STRUČNÝ POPIS KOMUNIKAČNEJ STRATÉGIE

Hlavným cieľom je otvorená a transparentná komunikácia s občanmi, partnermi a širokou verejnosťou a dosiahnutie stavu, aby bol každý občan či subjekt o všetkých súvislostiach, ktoré pre neho z PHSR a jeho realizácie vyplývajú, informovaný včas, v dostatočnom rozsahu a primeranou formou. Od počiatkovej fázy prípravy PHSR obce Ostrovany, obec prezentovala a propagovala tento proces a umožňovala obyvateľom participovať na ňom.

Všetky priebežné informácie boli zverejnené na **web stránke obce** (Zámer spracovania, Zápisy zo stretnutí, priebežné výstupy, pozvánky). V obci bol tiež zrealizovaný e-dotazník zameraný na jednotlivé oblasti života obce.

Pred schvaľovaním v obecnom zastupiteľstve bol návrh dokumentu zverejnený pre širokú verejnosť za účelom verejného pripomienkovania a po schválení obecným zastupiteľstvom bol zverejnený na web stránke obce Ostrovany (www.ostrovany.sk).

V priebehu realizácie akčného plánu PHSR budú jednotlivé aktivity prezentované verejnosti formou:

1. pozvánok a oslovovacích listov,
2. pozvánok na správne konania v zmysle stavebného zákona,
3. verejnými vyhláškami v zmysle stavebného konania,
4. informačných článkov v obecnom časopise,
5. oznamov na web stránke obce, obecnej tabuli, sociálnej sieti FB,
6. zápisníc z rokovania obecného zastupiteľstva a ním zriadených komisií či pracovných skupín,
7. povinnej publicity projektov zo zdrojov EŠIF, štátnych dotácií a iných donorov.

Raz ročne obec zrealizuje odpočet zrealizovaných aktivít za predošlý kalendárny rok a vypracuje akčný plán na nasledujúci kalendárny rok, ktorého obsahová i finančná časť je zapracovaná do ročného rozpočtu obce.

D.V SYSTÉM MONITOROVANIA A HODNOTENIA

Monitorovanie a hodnotenie súvisí aj s analýzou a riadením rizík a komunikáciou s verejnosťou ako „pravidelný odpočet“ a prezentácia dosiahnutých výsledkov. Monitoring umožňuje PHSR vhodne aktualizovať (časovo a vecne), či uplatniť iný prístup a vychádza z Plánu hodnotenia a monitorovania.

Je dôležité uistiť sa, že vybrané aktivity a projekty skutočne prispievajú k riešeniu identifikovaných problémov a dosiahnutiu strategických cieľov.

Monitorovanie sa realizuje priebežne počas celého trvania platnosti PHSR na úrovni plnenia jednotlivých aktivít. Cieľom monitorovania je získavanie informácií o skutočnom plnení aktivít, čo môže byť východiskom pre zmenu prípadného negatívneho vývoja, spôsobu realizácie, definovanie a prijatie nových či pozmenených opatrení.

Monitoring sa vykonáva priebežne aj v rámci projektov EŠIF v intervaloch, ktoré sú dohodnuté v zmluve o nenávratnom finančnom príspevku.

Hodnotenie sa realizuje na úrovni celého Programu hospodárskeho a sociálneho rozvoja obce Ostrovany. Výstupy hodnotenia sú súčasťou súhrnnej správy za každý uplynulý kalendárny rok, ktorú schvaľuje obecné zastupiteľstvo.

Súbor merateľných ukazovateľov

Východiskové hodnoty merateľných ukazovateľov boli stanovené ako nulové v roku 2020. Cieľové hodnoty boli stanovené pre roky 2023 a 2025.

Formulár 6 (P2): Súbor merateľných ukazovateľov podľa oblastí a priorít

Číslo aktivity	Ukazovateľ	Informačný zdroj/odkaz	Merná jednotka	Východisková hodnota	Cieľová hodnota	
				2020	2023	2025
A 1 Využiť miestny potenciál v oblasti rozvoja podnikania v obci						
A 1.1 Tvorba podmienok pre rozvoj obce, podpora rozvoja zamestnanosti a podnikateľského sektora						
A 1.1.1	Zapracované zmeny a doplnky č. 2 k územnému plánu	OcÚ	súbor aktivít	0	1	1
A 1.1.2	Pripravený a realizovaný systém vzdelávacích a informačných aktivít v oblasti samozamestnania a podnikania	OcÚ	súbor aktivít	0	1	1
A 1.1.3	Realizovaný projekt Centra lokálneho pracovného poradenstva	OcÚ	počet	0	1	1
A 1.2 Rozvoj poľnohospodárskej a lesníckej činnosti						
A 1.2.1	Vypracovaný a realizovaný systém podpory začínajúcich poľnohospodárov v obci	OcÚ	súbor aktivít	0	0	1
A 1.2.2	Vybudované obecné trhovisko	OcÚ	počet	0	0	1
A 2 Zabezpečiť kompletnú a kvalitnú technickú a dopravnú infraštruktúru na území obce Ostrovany						
A 2.1 Dobudovanie kanalizácie a vodovodu v obci						
A 2.1.1	Odkanalizované chodníky	OcÚ	km	0	podľa PD	podľa PD
A 2.1.2	Dobudovaná kanalizácia v obci	OcÚ	km	0	podľa PD	podľa PD
A 2.1.3	Dobudovaná kanalizácia v časti Osada	OcÚ	km	0	0	0,35
A 2.1.3	Podiel Rómov, ktorí majú dostupnú kanalizáciu	OcÚ	%	80	80	100
A 2.1.3	Podiel Rómov, ktorí kanalizáciu reálne využívajú	OcÚ	%	26	35	60
A 2.1.4	Dobudovaný vodovod v časti Osada	OcÚ	km	0	podľa PD	podľa PD
A 2.1.4	Podiel Rómov, ktorí majú dostupný verejný vodovod	OcÚ	%	80	80	100
A 2.1.4	Podiel Rómov, ktorí verejný vodovod reálne využívajú	OcÚ	%	39	50	75
A 2.1.5	Rozšírená kapacita ČOV	OcÚ	súbor aktivít	0	0	1
A 2.2 Skvalitnenie cestnej infraštruktúry						

A 2.2.1	Riešenie údržby priekop so SÚC PSK	OcÚ	súbor aktivít	0	1	1
A 2.2.2	Vysporiadané pozemky pod cestnými komunikáciami	OcÚ	celý súbor potrebných parciel	0	1	1
A 2.2.3	Vypracovaná projektová dokumentácia výstavby cyklochodníka a chodníka s napojením na Šarišské Michaľany	OcÚ	počet	0	1	1
A 2.2.4	Vybudovaný chodník do Šarišských Michalian	OcÚ	počet	0	1	1
A 2.2.4	Vybudovaný cyklochodník do Šarišských Michalian	OcÚ	počet	0	1	1
A 2.2.5	Vypracovaná projektová dokumentácia výstavby lávky cez Torysu	OcÚ	počet	0	1	1
A 2.2.6	Vybudovaná lávka cez Torysu	OcÚ	počet	0	1	1
A 2.2.7	Dobudované chodníky pri hlavnej ceste v smere na Šarišské Michaľany (v rámci katastra Ostrovian)	OcÚ	km	0	0	0,15
A 2.3 Modernizácia verejného osvetlenia						
A 2.3.1	Modernizované verejné osvetlenie	OcÚ	súbor aktivít	0	1	1
A 2.4 Modernizácia obecného rozhlasu						
A 2.4.1	Modernizovaný obecný rozhlas	OcÚ	súbor aktivít	0	1	1
B 1 Podpora bývania						
B 1.1 Vytvorenie podmienok pre adekvátne bývanie občanov obce						
B 1.1.1	Vysporiadané pozemky a legalizované čierne stavby	OcÚ / katastrálny úrad	celý súbor potrebných parciel	0	1	1
B 1.1.2	Pozemky vykúpené do vlastníctva obce	OcÚ / katastrálny úrad	celý súbor potrebných parciel	0	1	1
B 1.1.3	Legalizované čierne stavby zámenami pozemkov s SPF	OcÚ / katastrálny úrad	celý súbor potrebných parciel	0	1	1
B 1.1.4	Odkúpené pozemky pod nelegálnymi stavbami od vlastníkov	OcÚ / katastrálny úrad	celý súbor potrebných parciel	0	1	1

B 1.1.5	Pozemky pod nelegálnymi stavbami odpredané obyvateľom	OcÚ / katastrálny úrad	celý súbor potrebných parciel	0	1	1
B 1.1.6	Realizovaná príprava lokalít pre bývanie	OcÚ	súbor aktivít	0	1	1
B 1.1.7	Pripravená štúdia výstavby nájomných bytov v obci	OcÚ	počet	0	1	1
B 1.1.8	Zabezpečené pozemky pre výstavbu nájomných bytov	OcÚ	súbor aktivít	0	1	1
B 1.1.9	Príslušníci MRK bývajúci v novo vybudovaných nájomných bytoch	OcÚ	počet	0	0	500
B 2 Podporiť rozvoj komunitného života obce v oblasti sociálnej, školstva, spoločenského života a športu pre obyvateľov obce Ostrovany						
B 2.1 Podpora dostupnosti sociálnych, zdravotníckych a administratívnych služieb, rozvoj občianskej vybavenosti						
B 2.1.1	Zriadené úložisko Slovenskej pošty pri OcÚ	OcÚ	súbor aktivít	0	1	1
B 2.1.2	Nastavený systém fungovania TSP a KSP v obci	OcÚ	súbor aktivít	1	1	1
B 2.1.3	Dohoda o posilnení spojov z obce počas víkendov	OcÚ, SAD	súbor aktivít	0	1	1
B 2.1.4	Zriadený dom smútku a rozšírený cintorín	OcÚ	súbor aktivít	0	1	1
B 2.1.5	Vypracovaná štúdia zriadenia centra sociálnych a zdravotníckych služieb	OcÚ	počet	0	0	1
B 2.1.6	Zrekonštruovaný objekt centra sociálnych a zdravotníckych služieb	OcÚ	počet	0	0	1
B 2.1.7	Realizované rokovanie s lekármi o zriadení ambulancií v obci	OcÚ	súbor aktivít	0	0	1
B 2.1.8	Fungujúce centrum sociálnych a zdravotníckych služieb	OcÚ	počet	0	0	1
B 2.2 Dobudovanie športovej infraštruktúry a zlepšenie ponuky športových aktivít v obci						
B 2.2.1	Modernizované a rozšírené detské ihrisko pred OcÚ	OcÚ	počet	0	1	1
B 2.2.2	Vybudované technické zázemie na ihrisku Inter Roma	OcÚ	súbor aktivít	0	1	1
B 2.2.3	Vybudované multifunkčné ihrisko pri ZŠ	OcÚ	počet	0	1	1
B 2.2.4	Zrekonštruovaný tenisový kurt	OcÚ	počet	0	1	1
B 2.2.5	Odkúpené pozemky pre detské ihrisko v časti Osada	OcÚ	celý súbor potrebných parciel	0	1	1
B 2.2.6	Odkúpené pozemky pre výstavbu multifunkčnej haly	OcÚ	celý súbor potrebných parciel	0	1	1
B 2.2.7	Vysporiadaný pozemok medzi existujúcimi ihriskami	OcÚ	celý súbor potrebných parciel	0	1	1

B 2.2.8	Dobudované šatne a technické zázemie pri štadióne	OcÚ	počet	0	1	1
B 2.2.9	Vypracovaná štúdia multifunkčnej haly	OcÚ	počet	0	0	1
B 2.2.10	Vypracovaná projektová dokumentácia na výstavbu multifunkčnej haly	OcÚ	počet	0	0	1
B 2.2.11	Vybudovaná multifunkčná hala	OcÚ	počet	0	0	1
B 2.3 Vytvorenie podmienok pre kvalitné vzdelávanie v obci						
B 2.3.1	Pripravená projektová dokumentácia na dostavbu ZŠ vrátane jedálne	OcÚ	počet	0	1	1
B 2.3.2	Realizované túorské programy pre rómske deti a mládež	OcÚ	frekvencia	0	1x/rok	1x/rok
B 2.3.3	Pripravená projektová dokumentácia na výstavbu MŠ	OcÚ	počet	0	1	1
B 2.3.4	Dokúpené pozemky susediace s pozemkom novej ZŠ	OcÚ	celý súbor potrebných parciel	0	1	1
B 2.3.5	Vybudovaná MŠ s kapacitou 150 detí	OcÚ	počet	0	1	1
B 2.3.6	Vytvorené vzdelávacie centrum v priestoroch KC	OcÚ	počet	0	1	1
B 2.3.7	Vytvorené detašované pracovisko SOU v priestoroch KC	OcÚ	počet	0	1	1
B 2.3.8	Dobudovaná ZŠ s jedálňou	OcÚ	počet	0	0	1
B 2.4 Budovanie infraštruktúry cestovného ruchu						
B 2.4.1	Vybudované a rekonštruované oddychové miesta	OcÚ	počet	0	podľa PD	podľa PD
B 2.4.2	Vybudované značenia, kiosky, smerové tabule, a pod.	OcÚ	súbor aktivít	0	1	1
B 2.5 Propagácia a marketing						
B 2.5.1	Modernizovaná webstránka obce, nové propagačné materiály	OcÚ	počet	0	1	1
B 2.5.2	Vytvorený spoločný postup propagácie s okolitými obcami	OcÚ	súbor aktivít	0	1	1
C 1 Zlepšiť stav životného prostredia v obci						
C 1.1 Skvalitniť systém odpadového hospodárstva na území obce						
C 1.1.1	Realizovaný systém lokalizovania a odstraňovania čiernych skládok	OcÚ	súbor aktivít	0	1	1
C 1.1.2	Realizovaný systém monitoringu a priebežnej kontroly životného prostredia	OcÚ	súbor aktivít	0	1	1
C 1.1.3	Zavedený kvalitnejší systém separovanie odpadu v časti Osada	OcÚ	súbor aktivít	0	1	1
C 1.1.4	Vytvorené stojiská pre odpad	OcÚ	počet	0	3	3
C 1.1.5	Zavedená separácia odpadu v domoch	OcÚ	počet	0	1	1

C 1.1.6	Vysporiadané pozemky na vybudovanie zberného dvora	OcÚ	celý súbor potrebných parciel	0	1	1
C 1.1.7	Vypracovaná projektová dokumentácia na zriadenie zberného dvora	OcÚ	počet	0	1	1
C 1.1.8	Zriadený zberný dvor	OcÚ	súbor aktivít	0	1	1
C 1.2 Zvýšiť environmentálne povedomie obyvateľov obce a ich aktivitu v oblasti tvorby a ochrany ŽP						
C 1.2.1	Posilnené hliadky na ochranu verejného poriadku	OcÚ	počet	0	1	1
C 1.2.2	Využívané alternatívne zdroje energie pri výstavbe a rekonštrukciách obecných objektov	OcÚ	počet	0	1	1
C 1.2.3	Realizovaný systém monitoringu a verejnej kontroly životného prostredia	OcÚ	súbor aktivít	0	1	1
C 1.2.4	Realizovaný projekt environmentálnych osvetových aktivít	OcÚ	počet	0	1	1
C 1.3 Skvalitniť verejné priestranstvá v obci						
C 1.3.1	Obnovené a vymenené prvky drobnej architektúry	OcÚ	súbor aktivít	0	1	1
C 1.3.2	Udržiavaná verejná zeleň	OcÚ	súbor aktivít	0	1	1
C 1.3.3	Nové a zrekonštruované autobusové zastávky	OcÚ	počet	0	1	1
C 1.3.4	Udržiavaný pamätník 1. sv. vojny	OcÚ	počet	0	1	1
C 1.3.5	Zrekonštruovaná kaplnka pri hlavnej ceste	OcÚ	počet	0	1	1
C 1.4 Protipovodňové opatrenia						
C 1.4.1	Rekonštruované obecné hrádzky na zadržanie privalových vôd	OcÚ	počet	0	1	1

Zdroj: obecný úrad, vlastné spracovanie

D.VI AKČNÝ PLÁN

Vecný a časový harmonogram realizácie jednotlivých opatrení a projektov je nasledovný:

	Aktivita	Termín plnenia	Zodpovednosť	Financovanie (tis. EUR)
PRIEBEŽNE				
B 1.1.1	Vysporiadanie pozemkov v časti Osada a legalizácia čiernych stavieb	priebežne	OcÚ	0,00
B 1.1.2	Permanentné vykupovanie pozemkov v obci do vlastníctva obce	priebežne	OcÚ	45,00
B 1.1.3	Legalizovať čierne stavby zámenami pozemkov so SPF	priebežne	OcÚ	10,00
B 1.1.4	Postupné odkupovanie pozemkov pod nelegálnymi stavbami od vlastníkov	priebežne	OcÚ	45,00
B 1.1.5	Sprostredkovanie predaja pozemkov pod nelegálnymi stavbami od vlastníkov k obyvateľom	priebežne	OcÚ	0,00
B 2.1.2	Participovať na udržiavaní TSP a KSP v obci	priebežne	OcÚ	0,00
C 1.1.1	Lokalizácia a odstraňovanie čiernych skládok	priebežne	OcÚ	10,00
C 1.1.2	Monitoring a priebežná kontrola životného prostredia	priebežne	OcÚ	0,00
C 1.2.1	Posilnenie hliadok na ochranu verejného poriadku, upozorňovať a sankcionovať poškodzovateľov životného prostredia	priebežne	OcÚ	0,00
C 1.2.2	Podpora využívania alternatívnych zdrojov energie pri výstavbe a rekonštrukciách obecných objektov	priebežne	OcÚ	0,00
C 1.2.3	Monitoring a verejná kontrola životného prostredia	priebežne	OcÚ	0,00
C 1.3.1	Obnova a výmena prvkov drobnej architektúry	priebežne	OcÚ	2,00
2020				
B 2.1.1	Rokovať s predstaviteľmi Slovenskej pošty o zriadení úložiska pri OcÚ	2020	OcÚ	0,00
B 2.1.3	Intervenovať na VUC vo veci posilnenia spojov z obce počas víkendov	2020	OcÚ	0,00
B 2.2.1	Rozšíriť a modernizovať detské ihrisko pred OcÚ	2020	OcÚ	3,00

B 2.2.2	Vybudovať priestorovo technické zázemie na ihrisku Inter Roma	2020	OcÚ	10,00
B 2.2.3	Vybudovanie multifunkčného ihriska pri ZŠ	2020	OcÚ	100,00
B 2.3.1	Spracovať projektovú dokumentáciu na dostavbu ZŠ, vrátane jedálne	2020	OcÚ	20,00
B 2.3.2	Realizovať tútorské programy pre Rómske deti a mládež zamerané na edukáciu	2020	OcÚ, sociálny pracovník	0,00
B 2.5.1	Tvorba propagačných materiálov, modernizácia webovej stránky obce	2020	OcÚ	3,00
B 2.5.2	Spoločná propagácia a marketing s okolitými obcami	2020	OcÚ	2,00
C 1.1.3	Zavedenie separovania odpadu v časti Osada	2020	OcÚ	0,00
C 1.1.4	Zriadiť v obci stojiská pre odpad	2020	OcÚ	5,00
C 1.1.5	Zavedenie separácie po domoch (formou vriec)	2020	OcÚ	0,00
C 1.2.4	Pripraviť a realizovať projekt environmentálnych osvetových aktivít (TSP, KSP, učiteľia)	2020	OcÚ, sociálny pracovník	0,00
2021				
A 1.1.2	Realizácia vzdelávacích a informačných aktivít v oblasti samozamestnania, začatia podnikania, efektívneho podnikania	2021	OcÚ, sociálny pracovník	0,00
A 1.1.3	Pripraviť a realizovať projekt Centra lokálneho pracovného poradenstva	2021	OcÚ, sociálny pracovník	2,00
A 2.1.1	Pod chodníkmi pri hl. ceste riešiť odkanalizovane dažďovej vody	2021	OcÚ	50,00
A 2.2.1	Apelovať na VUC správu ciest v záujme dobrej údržby priekop	2021	OcÚ	0,00
B 2.2.4	Zrekonštruovať tenisový kurt	2021	OcÚ	10,00
B 2.2.5	Vysporiadať pozemok v časti Osada, pripraviť a vybudovať detské ihrisko	2021	OcÚ	7,00
B 2.2.6	Odkúpiť pozemky v blízkosti ZŠ za účelom výstavby multifunkčnej haly – športového a spoločenského centra	2021	OcÚ	3,00
B 2.3.3	Spracovať projektovú dokumentáciu na výstavbu MŠ	2021	OcÚ	10,00
B 2.3.4	Dokúpiť pozemky susediace s pozemkom novej ZŠ	2021	OcÚ	30,00

C 1.3.2	Vysádzanie a udržiavanie verejnej zelene a typických rastlín s cieľom zachovania pôvodného biotopu	2021	OcÚ	3,00
2022				
A 1.1.1	Zmeny a doplnky č. 2 k územnému plánu	2022	OcÚ	25,00
A 2.2.2	Vysporiadať pozemky pod cestnými komunikáciami v obci	2022	OcÚ	20,00
A 2.2.3	Vypracovať projektovú dokumentáciu výstavby cyklochodníka a chodníka pre peších s napojením na Šarišské Michaľany	2022	OcÚ	10,00
A 2.2.4	Vybudovanie chodníka a cyklochodníka do Šarišských Michalian cez Torysu, s napojením na projekt Eurovelo	2022	OcÚ	500,00
A 2.2.5	Vypracovať štúdiu a projektovú dokumentáciu výstavby lávky cez Torysu	2022	OcÚ	10,00
A 2.3.1	Rozšírenie a modernizácia verejného osvetlenia v obci	2022	OcÚ	20,00
A 2.4.1	Modernizácia a rozšírenie obecného rozhlasu v obci	2022	OcÚ	5,00
B 1.1.6	Územná príprava lokalít pre bývanie (IBV a nájomné byty) v rámci UPD	2022	OcÚ	20,00
B 1.1.7	Pripraviť štúdiu výstavby nájomných bytov v obci	2022	OcÚ	10,00
B 2.1.4	Zriadenie Domu smútku a rozšírenie cintorína	2022	OcÚ	100,00
B 2.2.7	Vysporiadať pozemok medzi existujúcimi ihriskami	2022	OcÚ	3,00
B 2.2.8	Dobudovanie šatní a technického zázemia pri štadióne	2022	OcÚ	15,00
B 2.3.5	Vybudovať MŠ v obci s kapacitou 150 detí	2022	OcÚ	1000,00
B 2.3.6	Po dostavbe ZŠ zriadiť v priestoroch KC (na poschodí) vzdelávacie centrum	2022	OcÚ, sociálny pracovník	0,00
B 2.3.7	Zriadiť v KC detašované pracovisko SOU	2022	OcÚ	0,00
B 2.4.1	Výstavba a rekonštrukcia oddychových miest s prístreškami, drobná architektúra, studničky, odpočívadlá a pod.	2022	OcÚ	7,00
B 2.4.2	Vybudovať značenia, kiosky, tvorba smerových tabúľ a tabúľ na označenie cyklochodníkov, turistických trás a pod.	2022	OcÚ	3,00

C 1.1.6	Vysporiadať pozemok pri ČOV potrebný na vybudovanie zberného dvora	2022	OcÚ	0,00
C 1.1.7	Vypracovať projektovú dokumentáciu na zriadenie zberného dvora	2022	OcÚ	5,00
C 1.1.8	Zriadiť v obci zberný dvor	2022	OcÚ	150,00
C 1.4.1	Rekonštrukcia obecných hrádzok na zadržiavanie príválových vôd	2022	OcÚ	15,00
2023				
A 2.2.6	Vybudovanie lávky cez Torysu pre peších a cyklistov	2023	OcÚ	200,00
B 1.1.8	Zabezpečiť pozemky pre výstavbu nájomných bytov	2023	OcÚ	20,00
C 1.3.3	Výstavba a rekonštrukcia autobusových zastávok	2023	OcÚ	20,00
C 1.3.4	Údržba pamätníka 1.sv. vojny	2023	OcÚ	10,00
C 1.3.5	Rekonštrukcia kaplnky pri hlavnej ceste	2023	OcÚ	10,00
2024				
A 1.2.1	Vypracovať a aplikovať systém podpory mladých a začínajúcich poľnohospodárov v obci (úľavy daní a pod.)	2024	OcÚ	0,00
A 1.2.2	Vybudovanie obecného trhoviska (predaj regionálnych produktov)	2024	OcÚ	2,00
A 2.1.2	Výstavba, rekonštrukcia, modernizácia a dostavba kanalizácie	2024	OcÚ	75,00
A 2.1.3	Dobudovať kanalizáciu v časti Osada	2024	OcÚ	200,00
A 2.1.4	Výstavba vodovodu v časti Osada na základe existujúcej projektovej dokumentácie	2024	OcÚ	85,00
A 2.1.5	Rozšírenie existujúcej ČOV v časti Osada na základe existujúcej projektovej dokumentácie	2024	OcÚ	0,00
A 2.2.7	Spracovať projektovú dokumentáciu a realizovať výstavbu chodníkov popri hlavnej ceste v smere Šarišské Michaľany	2024	OcÚ	200,00
B 1.1.9	Realizovať výstavbu nájomných bytov v obci	2024	OcÚ	1970,00
B 2.1.5	Služby sociálnej a zdravotnej starostlivosti po ukončení činnosti Špeciálnej školy, vypracovať štúdiu zriadenia centra sociálnych a zdravotníckych služieb v obci	2024	OcÚ, sociálny pracovník	2,00

B 2.1.6	Zrekonštruovať objekt centra soc. a zdrav. služieb	2024	OcÚ, sociálny pracovník	100,00
B 2.1.7	Rokovať s lekármi o zriadení ambulancií v obci	2024	OcÚ, sociálny pracovník	0,00
B 2.1.8	Spustiť prevádzku centra soc. a zdrav. služieb v obci	2024	OcÚ, sociálny pracovník	50,00
B 2.2.9	Vypracovať štúdiu výstavby multifunkčnej haly	2024	OcÚ	2,00
B 2.2.10	Vypracovať projektovú dokumentáciu na výstavbu multifunkčnej haly	2024	OcÚ	10,00
B 2.3.8	Dobudovať ZŠ v obci s jedálňou	2024	OcÚ	100,00
2025				
B 2.2.11	Vybudovať multifunkčnú halu pri ZŠ (telocvičňa a spoločenské centrum)	2025	OcÚ	200,00

Finančná časť

E.I INDIKATÍVNY FINANČNÝ PLÁN NA CELÚ REALIZÁCIU PHSR

A) HOSPODÁRSKA OBLASŤ Priorita A 1 Využiť miestny potenciál v oblasti rozvoja podnikania v obci	29 000,00 €
A) HOSPODÁRSKA OBLASŤ Priorita A 2 Zabezpečiť kompletnú a kvalitnú technickú a dopravnú infraštruktúru na území obce Ostrovany	1 375 000,00 €
B) SOCIÁLNA OBLASŤ Priorita B 1 Podpora bývania	2 120 000,00 €
B) SOCIÁLNA OBLASŤ Priorita B 2 Podporiť rozvoj komunitného života obce v oblasti sociálnej, školstva, spoločenského života a športu pre obyvateľov obce Ostrovany	1 790 000,00 €
C) ENVIRONMENTÁLNA OBLASŤ Priorita C 1 Zlepšiť stav životného prostredia v obci	230 000,00 €
SPOLU	5 544 000,00 €

E.II MODEL VIACZDROJOVÉHO FINANCOVANIA

A) HOSPODÁRSKA OBLASŤ							
Priorita A 1 Využiť miestny potenciál v oblasti rozvoja podnikania v obci							
Aktivity	SPOLU v tis. EUR	Verejné		Vlastné	Súkromné	Úverové	Iné
		EŠIF	Národné				
A 1.1.1 Zmeny a doplnky č. 2 k územnému plánu	25,00		25,00				
A 1.1.2 Realizácia vzdelávacích a informačných aktivít v oblasti samozamestnania, začatia podnikania, efektívneho podnikania	0,00						
A 1.1.3 Pripraviť a realizovať projekt Centra lokálneho pracovného poradenstva	2,00			2,00			
A 1.2.1 Vypracovať a aplikovať systém podpory mladých a začínajúcich poľnohospodárov v obci (úľavy daní a pod.)	0,00						
A 1.2.2 Vybudovanie obecného trhoviska (predaj regionálnych produktov)	2,00			2,00			
A) HOSPODÁRSKA OBLASŤ							
Priorita A 2 Zabezpečiť kompletnú a kvalitnú technickú a dopravnú infraštruktúru na území obce Ostrovany							
A 2.1.1 Pod chodníkmi pri hl. ceste riešiť odkanalizovane dažďovej vody	50,00	50,00					
A 2.1.2 Výstavba, rekonštrukcia, modernizácia a dostavba kanalizácie	75,00	75,00					
A 2.1.3 Dobudovať kanalizáciu v časti Osada	200,00	200,00					
A 2.1.4 Výstavba vodovodu v časti Osada na základe existujúcej projektovej dokumentácie	85,00	85,00					
A 2.1.5 Rozšírenie existujúcej ČOV v časti Osada na základe existujúcej projektovej dokumentácie	0,00						
A 2.2.1 Apelovať na VUC správu ciest v záujme dobrej údržby priekop	0,00						
A 2.2.2 Vysporiadať pozemky pod cestnými komunikáciami v obci	20,00		20,00				
A 2.2.3 Vypracovať projektovú dokumentáciu výstavby cyklochodníka a chodníka pre peších s napojením na Šarišské Michalany	10,00	10,00					
A 2.2.4 Vybudovanie chodníka a cyklochodníka do Šarišských Michalian cez Torysu, s napojením na projekt Eurovelo	500,00	500,00					

A 2.2.5 Vypracovať štúdiu a projektovú dokumentáciu výstavby lávky cez Torysu	10,00	10,00					
A 2.2.6 Vybudovanie lávky cez Torysu pre peších a cyklistov	200,00	200,00					
A 2.2.7 Spracovať projektovú dokumentáciu a realizovať výstavbu chodníkov popri hlavnej ceste v smere Šarišské Michaľany	200,00	200,00					
A 2.3.1 Rozšírenie a modernizácia verejného osvetlenia v obci	20,00	20,00					
A 2.4.1 Modernizácia a rozšírenie obecného rozhlasu v obci	5,00		5,00				
B) SOCIÁLNA OBLASŤ							
Priorita B 1 Podpora bývania							
B 1.1.1 Vysporiadanie pozemkov v časti Osada a legalizácia čiernych stavieb	0,00						
B 1.1.2 Permanentné vykúpanie pozemkov v obci do vlastníctva obce	45,00	45,00					
B 1.1.3 Legalizovať čierne stavby zámenami pozemkov so SPF	10,00	10,00					
B 1.1.4 Postupné odkupovanie pozemkov pod nelegálnymi stavbami od vlastníkov	45,00	45,00					
B 1.1.5 Sprostredkovanie predaja pozemkov pod nelegálnymi stavbami od vlastníkov k obyvateľom	0,00						
B 1.1.6 Územná príprava lokalít pre bývanie (IBV a nájomné byty) v rámci UPD	20,00	20,00					
B 1.1.7 Pripraviť štúdiu výstavby nájomných bytov v obci	10,00	10,00					
B 1.1.8 Zabezpečiť pozemky pre výstavbu nájomných bytov	20,00						20,00
B 1.1.9 Realizovať výstavbu nájomných bytov v obci	1970,00	1970,00					
B) SOCIÁLNA OBLASŤ							
Priorita B 2 Podporiť rozvoj komunitného života obce v oblasti sociálnej, školstva, spoločenského života a športu pre obyvateľov obce Ostrovany							
B 2.1.1 Rokovať s predstaviteľmi Slovenskej pošty o zriadení úložiska pri OcÚ	0,00						
B 2.1.2 Participovať na udržiavaní TSP a KSP v obci	0,00						
B 2.1.3 Intervenovať na VUC vo veci posilnenia spojov z obce počas víkendov	0,00						
B 2.1.4 Zriadenie Domu smútku a rozšírenie cintorína	100,00					100,00	
B 2.1.5 Služby sociálnej a zdravotnej starostlivosti po ukončení činnosti Špeciálnej školy, vypracovať štúdiu zriadenia centra sociálnych a zdravotníckych služieb v obci	2,00			2,00			

B 2.1.6 Zrekonštruovať objekt centra soc. a zdrav. služieb	100,00	100,00					
B 2.1.7 Rokovať s lekármi o zriadení ambulancií v obci	0,00						
B 2.1.8 Spustiť prevádzku centra soc. a zdrav. služieb v obci	50,00	50,00					
B 2.2.1 Rozšíriť a modernizovať detské ihrisko pred OcÚ	3,00	3,00					
B 2.2.2 Vybudovať priestorovo technické zázemie na ihrisku Inter Roma	10,00	10,00					
B 2.2.3 Vybudovanie multifunkčného ihriska pri ZŠ	100,00	100,00					
B 2.2.4 Zrekonštruovať tenisový kurt	10,00		10,00				
B 2.2.5 Vysporiadať pozemok v časti Osada, pripraviť a vybudovať detské ihrisko	7,00	7,00					
B 2.2.6 Odkúpiť pozemky v blízkosti ZŠ za účelom výstavby multifunkčnej haly – športového a spoločenského centra	3,00			3,00			
B 2.2.7 Vysporiadať pozemok medzi existujúcimi ihriskami	3,00			3,00			
B 2.2.8 Dobudovanie šatní a technického zázemia pri štadióne	15,00	15,00					
B 2.2.9 Vypracovať štúdiu výstavby multifunkčnej haly	2,00			2,00			
B 2.2.10 Vypracovať projektovú dokumentáciu na výstavbu multifunkčnej haly	10,00	10,00					
B 2.2.11 Vybudovať multifunkčnú halu pri ZŠ (telocvična a spoločenské centrum)	200,00	200,00					
B 2.3.1 Spracovať projektovú dokumentáciu na dostavbu ZŠ, vrátane jedálne	20,00	20,00					
B 2.3.2 Realizovať tútorské programy pre Rómske deti a mládež zamerané na edukáciu	0,00						
B 2.3.3 Spracovať projektovú dokumentáciu na výstavbu MŠ	10,00			10,00			
B 2.3.4 Dokúpiť pozemky susediace s pozemkom novej ZŠ	30,00			30,00			
B 2.3.5 Vybudovať MŠ v obci s kapacitou 150 detí	1000,00	1000,00					
B 2.3.6 Po dostavbe ZŠ zriadiť v priestoroch KC (na poschodí) vzdelávacie centrum	0,00						
B 2.3.7 Zriadiť v KC detašované pracovisko SOU	0,00						
B 2.3.8 Dobudovať ZŠ v obci s jedálňou	100,00	100,00					
B 2.4.1 Výstavba a rekonštrukcia oddychových miest s prístreškami, drobná architektúra, studničky, odpočívadlá a pod.	7,00		7,00				
B 2.4.2 Vybudovať značenia, kiosky, tvorba smerových tabúl a tabúl na označenie cyklochodníkov, turistických trás a pod.	3,00		3,00				

B 2.5.1 Tvorba propagačných materiálov, modernizácia webovej stránky obce	3,00			3,00			
B 2.5.2 Spoločná propagácia a marketing s okolitými obcami	2,00			2,00			
C) ENVIRONMENTÁLNA OBLASŤ							
Priorita C 1 Zlepšiť stav životného prostredia v obci							
C 1.1.1 Lokalizácia a odstraňovanie čiernych skládok	10,00		10,00				
C 1.1.2 Monitoring a priebežná kontrola životného prostredia	0,00						
C 1.1.3 Zavedenie separovania odpadu v časti Osada	0,00						
C 1.1.4 Zriadiť v obci stojiská pre odpad	5,00	5,00					
C 1.1.5 Zavedenie separácie po domoch (formou vriec)	0,00						
C 1.1.6 Vysporiadať pozemok pri ČOV potrebný na vybudovanie zberného dvora	0,00						
C 1.1.7 Vypracovať projektovú dokumentáciu na zriadenie zberného dvora	5,00	5,00					
C 1.1.8 Zriadiť v obci zberný dvor	150,00	150,00					
C 1.2.1 Posilnenie hliadok na ochranu verejného poriadku, upozorňovať a sankcionovať poškodzovateľov životného prostredia	0,00						
C 1.2.2 Podpora využívania alternatívnych zdrojov energie pri výstavbe a rekonštrukciách obecných objektov	0,00						
C 1.2.3 Monitoring a verejná kontrola životného prostredia	0,00						
C 1.2.4 Pripraviť a realizovať projekt environmentálnych osvetových aktivít (TSP, KSP, učitelia)	0,00						
C 1.3.1 Obnova a výmena prvkov drobnej architektúry	2,00			2,00			
C 1.3.2 Vysádzanie a udržiavanie verejnej zelene a typických rastlín s cieľom zachovania pôvodného biotopu	3,00			3,00			
C 1.3.3 Výstavba a rekonštrukcia autobusových zastávok	20,00		20,00				
C 1.3.4 Údržba pamätníka 1.sv. vojny	10,00		10,00				
C 1.3.5 Rekonštrukcia kaplnky pri hlavnej ceste	10,00			10,00			
C 1.4.1 Rekonštrukcia obecných hrádzok na zadržiavanie privalových vôd	15,00		15,00				

Prílohy

Príloha č. 1 – Zoznam členov riadiaceho tímu, pracovných skupín a partnerov zapojených do spracovania PHSR

Príloha č. 2 – Zoznam informačných zdrojov použitých v PHSR

Príloha č. 3 – Rozpočet obce Ostrovany

Príloha č. 4 – Zoznam analyzovaných koncepčných dokumentov a dát

Príloha č. 5 – Výsledky terénneho zberu údajov v rámci aktivity PSK Roma Settlements Mapping

PRÍLOHA Č. 1: ZOZNAM ČLENOV RIADIACEHO TÍMU, PRACOVNÝCH SKUPÍN A PARTNEROV ZAPOJENÝCH DO SPRACOVANIA PHSR

Členovia pracovnej skupiny

	Meno a priezvisko	Oblasť záujmu, profesia
1.	Revák Cyril	starobný dôchodca
2.	Duždová Viera	zamestnaná, projekt UPSVaR
3.	Cervová Zuzana	kontrolórka obce
4.	Bilá Libuša	zamestnaná, projekt UPSVaR
5.	Marcinko Anton	starobný dôchodca
6.	Dužda Vladimír	člen MOPS obce
7.	Marková Viera	sociálna pracovníčka obce
8.	Kaleja Januv Dušan	asistent ZŠ
9.	Kolarčík Alfonz	starobný dôchodca
10.	Dužda František	asistent ZŠ
11.	Popuša Rastislav	starosta obce

Spracovatelia dokumentu

	Meno a priezvisko	Úloha
1.	Radomír Babiak	spracovanie analytickej časti dokumentu konečná kontrola všetkých častí dokumentu finálne úpravy
2.	Mário Popper	finálne úpravy
3.	Michal Smetanka	spracovanie ostatných častí dokumentu
4.	Matúš Goč	spracovanie projektového portfólia

PRÍLOHA Č. 2: ZOZNAM INFORMAČNÝCH ZDROJOV POUŽITÝCH V PHSR

Atlas rómskych komunít 2013
Atlas rómskych komunít 2019
Bazálne environmentálne informácie o sídlach Slovenska (www.beiss.sk)
Finančný rozpočet obce Ostrovany 2020-2022
Halás, M. (2008): Priestorová polarizácia spoločnosti s detailným pohľadom na periférne regióny Slovenska. *Sociologický časopis/Czech Sociological Review*, 2008, Vol. 44, No. 2
Inštitút priestorového plánovania (2016): *Metodika tvorby Programov hospodárskeho a sociálneho rozvoja obce/obcí/VÚC*. Bratislava: november 2016.
Konceptia územného rozvoja Slovenska 2001
Korec, P. (2005): *Regionálny rozvoj Slovenska v rokoch 1989-2004*. Bratislava: Geografika, 2005. ISBN 80-969338-0-9, 227 s.
Národná stratégia regionálneho rozvoja SR
Operačné programy 2014-2020
Partnerská dohoda 2014-2020
PHSR Prešovského samosprávneho kraja 2014-2020
Povodňová dokumentácia obce Ostrovany
Program rozvoja vidieka 2014-2020
Register pozemkových spoločenstiev
Stratégia Európa 2020
Súvaha obce Ostrovany za roky 2017, 2018 a 2019
Svetová banka (2018): *SLOVAKIA CATCHING-UP REGIONS. Prešovský kraj: Kľúčová dynamika regionálneho rozvoja*. Svetová banka, 2018.
Štatistický úrad Slovenskej republiky
Ústredie práce, sociálnych vecí a rodiny
Územný plán obce Ostrovany
Výkaz ziskov a strát obce Ostrovany za roky 2017, 2018 a 2019
Weisová, D., Bernátová, M. (2012): *Strategické plánovanie samosprávy*. Žilina: Municipalia, 2012.
Zákon č. 389/1990 Zb. o obecnom zriadení
Zákon č. 5/2004 Z. z. o službách zamestnanosti
Zákon č. 583/2004 Z. z. o rozpočtových pravidlách územnej samosprávy
Zákon č. 539/2008 Z. z. o podpore regionálneho rozvoja

Internetové zdroje:

census2011.statistics.sk	www.minv.sk
datacube.statistics.sk	www.opentopomap.org
datacube.statistics.sk/SODB/	www.orsr.sk
http://cp.atlas.sk	www.ostrovany.sk
http://uzemia.enviroportal.sk	www.pamiatky.sk
statdat.statistics.sk	www.protipoziarne.sk
www.beiss.sk	www.registeruz.sk
www.cdb.sk	www.seismology.sk
www.cyklopo.com	www.statistics.sk
www.hospodarenieobci.sk	www.vs.sk/heraldreg
www.maps.google.com	www.zrsr.sk

PRÍLOHA Č. 3: ROZPOČET OBCE OSTROVANY

Schválený rozpočet obce Ostrovany na roky 2020-2022
Príjmová časť

PROGRAMOVÝ_ROZPOČET_2020_2022_PRÍJEM_NÁVRH													
SymAaI	PolPopd	Kzdr	Stredisko	zákazka	Názov účtu	SKUTOČNÉ PLNENIE ROZPOČTU-2017	SKUTOČNÉ PLNENIE ROZPOČTU-2018	SCHVÁLENÝ ROZPOČET NA ROK 2019	UPRAVENÝ ROZPOČET NA ROK 2019	OČAKÁVANÉ PLNENIE SCHVÁLENEHOR ROZPOČTU NA ROK 2019	NÁVRH ROZPOČTU NA ROK 2020	NÁVRH ROZPOČTU NA ROK 2021	NÁVRH ROZPOČTU NA ROK 2022
BEŽNÝ ROZPOČET						860 122,35	1 183 654,38	1 135 350,00	1 470 869,00	1 457 271,63	1 685 244,00	1 703 928,00	1 706 746,00
100 DAŇOVÉ PRÍJMY						550 893,79	617 548,24	669 800,00	680 800,00	677 367,15	726 913,00	776 091,00	828 711,00
110 Dane z príjmov a kapitálového majetku						530 804,70	593 068,29	648 000,00	659 000,00	659 298,41	702 545,00	751 723,00	804 343,00
	111003	41			Výnos dane z príjmov poukázaný obci	530 804,70	593 068,29	648 000,00	659 000,00	659 298,41	702 545,00	751 723,00	804 343,00
120 Dane z majetku						14 876,79	18 752,56	9 500,00	9 500,00	12 316,08	13 306,00	13 306,00	13 306,00
	121001	41			Daň z pozemkov	12 902,37	16 886,71	6 000,00	6 000,00	10 462,60	9 648,00	9 648,00	9 648,00
	121002	41			Daň zo stavieb	1 974,42	1 865,85	3 500,00	3 500,00	1 853,48	3 658,00	3 658,00	3 658,00
130 Dane za tovary a služby						5 212,30	5 727,39	12 300,00	12 300,00	5 752,66	11 062,00	11 062,00	11 062,00
	133001	41			Daň za psa	243,00	278,68	300,00	300,00	306,00	345,00	345,00	345,00
	133013	41			Daň za KO a DSO	4 969,30	5 448,71	12 000,00	12 000,00	5 446,66	10 717,00	10 717,00	10 717,00
200 NEDAŇOVÉ PRÍJMY						36 080,18	42 973,22	29 800,00	36 250,00	34 673,51	30 770,00	31 090,00	31 410,00
210 Príjmy z podnikania a z vlastníctva majetku						5 302,26	8 103,09	8 300,00	8 300,00	3 819,06	3 900,00	3 970,00	4 040,00
	211003	41			Dividendy	0,00	3 527,20	0,00	0,00	0,00	0,00	0,00	0,00
	212002	41			Príjmy z prenajatých pozemkov	50,20	0,00	800,00	800,00	357,22	400,00	420,00	440,00
	212003	41			Príjmy z prenájmu budov	5 252,06	4 575,89	7 500,00	7 500,00	3 461,84	3 500,00	3 550,00	3 600,00
220 Administratívne poplatky a iné poplatky a platby						25 240,80	27 152,33	20 000,00	20 250,00	22 827,93	25 070,00	25 270,00	25 470,00
	221004	41	správne popl.		Ostatné poplatky	609,50	1 517,50	500,00	500,00	1 090,00	1 000,00	1 100,00	1 200,00
	221004	41	ostatné popl.		Ostatné poplatky	246,00	86,00	0,00	0,00	0,00	100,00	110,00	120,00

221004	41	VP	Poplatok za užívanie ver.priestranstva	237,00	198,00	200,00	200,00	90,00	100,00	110,00	120,00
222003	41	pokuty	Za porušenie predpisov penále	25,00	40,00	0,00	100,00	111,00	100,00	110,00	120,00
223001	132		Príspevok z recyklačného fondu	30,00	0,00	0,00	0,00	0,00	0,00	0,00	0,00
223001	41		Za predaj výrobkov a služieb	0,00	62,05	0,00	0,00	0,00	0,00	0,00	0,00
223001	41	voda	Čipové karty	0,00	0,00	0,00	150,00	150,54	200,00	220,00	240,00
223001	41	stočné	Poplatok za stočné	9 421,93	9 777,57	12 000,00	12 000,00	9 809,72	12 190,00	12 190,00	12 190,00
223001	41	internet	Poplatok za internet	4 547,60	3 991,60	3 900,00	3 900,00	4 252,60	3 780,00	3 780,00	3 780,00
223001	41	cintor.popl.	Poplatok za hrobové miesto	280,00	322,00	200,00	200,00	180,00	200,00	210,00	220,00
223001	41	kuka nádoby	Poplatok za predaj kuka nádob	146,27	159,60	100,00	100,00	269,20	300,00	330,00	360,00
223001	41	priestory	Poplatok za prenájom priestorov	0,00	200,70	300,00	300,00	0,00	100,00	110,00	120,00
223001	41	réžia	Režijné náklady na stravovanie	0,00	1 816,18	1 500,00	1 500,00	363,44	500,00	500,00	500,00
223002	72j	darovací	Platba za materskú školu	1 341,28	1 344,60	1 300,00	1 300,00	1 512,84	1 500,00	1 500,00	1 500,00
223003	41		Stravné	300,00	0,00	0,00	0,00	0,00	0,00	0,00	0,00
223003	72f		Stravné	417,57	6 919,73	0,00	0,00	1 802,08	1 800,00	1 800,00	1 800,00
223003	72f	strava MŠ	Stravné	6 917,73	0,00	0,00	0,00	2 692,03	2 700,00	2 700,00	2 700,00
223003	72j		Poplatky za potraviny od rodičov	202,60	716,80	0,00	0,00	298,48	300,00	300,00	300,00
223003	72j	strava ŠZŠ	Stravné	359,64	0,00	0,00	0,00	206,00	200,00	200,00	200,00
223003	72j	strava ZŠ	Stravné	158,68	0,00	0,00	0,00	0,00	0,00	0,00	0,00
240 Úroky z tuzemských úverov, pôžičiek, vkladov a ážio				2 247,71	2 535,71	1 500,00	1 500,00	1 816,42	1 800,00	1 850,00	1 900,00
242	41		Úroky z vkladov	2 247,71	2 535,71	1 500,00	1 500,00	1 816,42	1 800,00	1 850,00	1 900,00
290 Iné nedaňové príjmy				3 289,41	5 182,09	0,00	6 200,00	6 210,10	0,00	0,00	0,00
292006	41		Príjmy z náhrad poistného plnenia	0,00	0,00	0,00	500,00	499,26	0,00	0,00	0,00
292012	41		Príjmy z dobropisov	2 641,83	2 285,76	0,00	3 000,00	3 020,14	0,00	0,00	0,00
292017	41		Z vratiek	423,58	2 786,12	0,00	2 500,00	2 478,70	0,00	0,00	0,00
292027	41		Iné príjmy	224,00	110,21	0,00	200,00	212,00	0,00	0,00	0,00

300 GRANTY A TRANSFERY					273 148,38	523 132,92	435 750,00	753 819,00	745 230,97	927 561,00	896 747,00	846 625,00
310 Tuzemské bežné granty a transfery					273 148,38	523 132,92	435 750,00	753 819,00	745 230,97	927 561,00	896 747,00	846 625,00
	312001	111	normatíva	Normatívne finančné prostriedky	166 129,00	283 600,00	283 000,00	388 301,00	388 301,00	455 353,00	455 353,00	455 353,00
	312001	111	PRIM	PRIM	0,00	1 790,77	21 500,00	30 000,00	30 003,00	38 130,00	38 130,00	38 130,00
	312001	111	asistent ZŠ	Asistent ZŠ	0,00	10 800,00	0,00	11 827,00	11 827,00	9 754,00	9 754,00	9 754,00
	312001	111	MPCI	Asistent ZŠ - MPCI	0,00	0,00	0,00	5 400,00	0,00	11 457,00	11 457,00	7 638,00
	312001	111	revital	Revitalizácia obce	0,00	5 000,00	0,00	0,00	0,00	0,00	0,00	0,00
	312001	111	vzdel.poukaz	Vzdelávacie poukazy	1 670,00	3 174,00	4 000,00	4 365,00	4 365,00	5 056,00	5 056,00	5 056,00
	312001	111	strava HN - MŠ	Dotácia na stravu v HN	1 719,30	1 830,05						
	312001	111	strava HN - ŠZ	Dotácia na stravu v HN	10 537,00	8 185,00						
	312001	111	strava HN - ZŠ	Dotácia na stravu v HN	7 363,00	9 140,00	0,00	41 271,00	39 868,80	38 506,00	38 506,00	38 506,00
	312001	111	školské potreb	Školské potreby	4 233,00	4 249,60	0,00	4 900,00	4 913,60	4 914,00	4 914,00	4 914,00
	312001	111	soc.znevychod.	Zo ŠR ZŠ MŠ UPSVAR	4 334,00	9 450,00	9 000,00	16 200,00	16 200,00	21 900,00	21 900,00	21 900,00
	312001	111	MŠ	Zo ŠR ZŠ MŠ UPSVAR	3 372,00	4 411,00	4 000,00	5 166,00	5 166,00	6 736,00	6 736,00	6 736,00
	312001	111	UČEBNICE	Zo ŠR - učebnice	0,00	172,00	0,00	597,00	597,00	0,00	0,00	0,00
	312001	111	NP KC	Komunitné centrum	0,00	18 531,86	3 500,00	41 000,00	39 265,52	46 303,00	46 303,00	0,00
	312011	111	AČ	Aktivačná činnosť	7 154,47	5 988,07	2 000,00	15 000,00	15 016,32	11 576,00	0,00	0,00
	312011	1162	AČ	Aktivačná činnosť	2 525,04	0,00	0,00	0,00	0,00	0,00	0,00	0,00
	312011	111	PKZ	Refundácia nákladov na prax	2 476,45	2 671,74	0,00	0,00	0,00	0,00	0,00	0,00
	312011	111	OSOB	Osobitný príjemca	821,70	939,56	0,00	1 200,00	1 241,68	1 474,00	1 474,00	1 474,00
	312011	111	DAVKA	Dávka v hmotnej núdzi	4 420,80	8 031,68	0,00	10 500,00	10 508,02	10 508,00	10 508,00	10 508,00
	312011	111	PND	Prídavky na deti - záškoláctvo	15 076,32	18 082,24	0,00	24 000,00	23 909,42	23 900,00	23 900,00	23 900,00
	312011	1AC1	MOPS	Dotácia na MOPS	0,00	53 202,80	64 000,00	77 000,00	77 234,68	131 495,00	131 495,00	131 495,00
	312011	111	CNTP	Cesta na trh práce	28 172,79	33 544,07	0,00	0,00	0,00	0,00	0,00	0,00
	312001	1AC1	TSP	Zo ŠR TSP	9 619,66	38 884,64	44 000,00	56 000,00	55 610,98	90 478,00	90 478,00	90 478,00

312012	111	VOĽBY	Zo ŠR voľby	555,98	563,55	0,00	1 600,00	1 642,53	0,00	0,00	0,00
312011	111	UP	Zo ŠR - dotácia na PM	2 047,57	0,00	0,00	0,00	0,00	8 291,00	0,00	0,00
312011	111	PVO	Zo ŠR - dotácia na NP §50j - PVO	0,00	0,00	0,00	9 000,00	9 019,26	7 579,00	0,00	0,00
312011	111	VPS	Zo ŠR - dotácia na NP §50j - VPS	0,00	0,00	0,00	9 300,00	9 343,07	3 368,00	0,00	0,00
312012	111	CO	Civilná ochrana	45,00	0,00	0,00	0,00	0,00	0,00	0,00	0,00
312012	111	ŽP	Životné prostredie	188,49	188,45	50,00	50,00	54,18	41,00	41,00	41,00
312012	111	REGISTER	Register adries	21,20	26,00	0,00	442,00	442,00	26,00	26,00	26,00
312012	111	REGOB	Zo ŠR REGOB	665,61	675,84	700,00	700,00	701,91	716,00	716,00	716,00
KAPITÁLOVÝ ROZPOČET				500,00	1 200,00	0,00	20 856,00	20 851,24	0,00	0,00	0,00
230 Kapitálové príjmy				500,00	1 200,00	0,00	900,00	895,14	0,00	0,00	0,00
233001	41		Predaj pozemkov	500,00	1 200,00	0,00	900,00	895,14	0,00	0,00	0,00
320 Tuzemské kapitálové granty a transfery				0,00	0,00	0,00	19 956,00	19 956,10	0,00	0,00	0,00
322001	111	REVITAL	Revitalizácia obce	0,00	0,00	0,00	5 000,00	5 000,00	0,00	0,00	0,00
322001	111	KAMERA	Kamerový systém	0,00	0,00	0,00	14 956,00	14 956,10	0,00	0,00	0,00
FINANČNÉ OPERÁCIE				0,00	77 418,93	0,00	768 961,00	451 054,25	276 147,00	0,00	0,00
400 Príjmy z transakcií s finančnými aktívami a pasívami				0,00	77 418,93	0,00	768 961,00	451 054,25	276 147,00	0,00	0,00
450 Z ostatných finančných operácií				0,00	77 418,93	0,00	768 961,00	451 054,25	276 147,00	0,00	0,00
453	131		Zostatok minulých rokov	0,00	77 418,93	0,00	92 175,00	92 175,01	0,00	0,00	0,00
454001	46		Z rezervného fondu obce	0,00	0,00	0,00	676 786,00	358 879,24	276 147,00	0,00	0,00
500 Prijaté úvery, pôžičky a návratné finančné výpomoci				0,00	0,00	0,00	0,00	0,00	0,00	0,00	0,00
510 Tuzemské úvery, pôžičky a návratné finančné výpomoci				0,00	0,00	0,00	0,00	0,00	0,00	0,00	0,00

	druh rozpočtu
	hlavná kategória
	ekonomická kategória rozpočtovej klasifikácie

Schválený rozpočet obce Ostrovany na roky 2020-2022
Výdavková časť

PROGRAMOVÝ_ROZPOČET_2020_2022_VÝDAJ_NÁVRH

OdšTP	Polpdp	Kzdr	Stredisko	zákazka	Názov účtu	SKUTOČNÉ PLNENIE ROZPOČTU- 2017	SKUTOČNÉ PLNENIE ROZPOČTU- 2018	SCHVÁLENÝ ROZPOČET NA ROK 2019	UPRAVENÝ ROZPOČET NA ROK 2019	OČAKÁVANÉ PLNENIE SCHVÁLENÉHO ROZPOČTU NA ROK 2019	NÁVRH ROZPOČTU NA ROK 2020	NÁVRH ROZPOČT U NA ROK 2021	NÁVRH ROZPOČTU NA ROK 2022
PROGRAM 1 : Plánovanie, manažment a kontrola						136 709,71	170 490,65	131 350,00	162 574,00	160 744,46	141 654,00	142 429,00	143 204,00
Podprogram 1.1 : Manažment samosprávy						124 455,62	156 496,97	114 950,00	149 024,00	147 369,16	126 207,00	126 822,00	127 437,00
Aktivita 1.1.1 Obecný úrad						121 943,60	155 268,83	114 300,00	146 664,00	145 024,72	125 465,00	126 080,00	126 695,00
600 Bežné výdavky						93 479,60	126 804,83	114 300,00	118 164,00	116 623,72	125 465,00	126 080,00	126 695,00
610 Mzdy, platy, služobné príjmy a ostatné osobné vyrovnania						49 108,32	57 326,81	62 500,00	65 810,00	65 803,32	58 361,00	58 361,00	58 361,00
0111	611	41			Tarifný plat	45 532,79	52 908,17	55 000,00	61 650,00	61 650,00	52 093,00	52 093,00	52 093,00
0111	612001	41			Osobný príplatok	3 575,53	2 756,32	5 000,00	2 096,00	2 090,03	3 268,00	3 268,00	3 268,00
0111	614	41			Odmeny	1304, 70	1 662,32	2 500,00	2 064,00	2 063,29	3 000,00	3 000,00	3 000,00
620 Poistné a príspevok do poisťovní						19 806,75	22 926,20	21 200,00	22 649,00	22 619,55	22 939,00	22 939,00	22 939,00
0111	621	41			Poistné do VŠZP	5 469,31	6 897,56	6 300,00	3 400,00	3 392,48	3 460,00	3 460,00	3 460,00
0111	623	41			Poistné iné ZP	0,00	370,16	0,00	3 020,00	3 014,32	2 904,00	2 904,00	2 904,00
0111	625001	41			Nemocenské poistenie	739,79	815,06	900,00	857,00	856,55	930,00	930,00	930,00
0111	625002	41			Starobné poistenie	8 131,84	8 806,08	9 000,00	9 180,00	9 174,02	9 280,00	9 280,00	9 280,00
0111	625003	41			Úrazové poistenie	447,23	582,38	500,00	560,00	559,04	560,00	560,00	560,00
0111	625004	41			Invalidné poistenie	1 732,34	1 886,17	1 900,00	1 900,00	1 899,33	1 990,00	1 990,00	1 990,00
0111	625005	111			Poistenie v nezamestnanosti	528,44	582,18	600,00	612,00	611,84	665,00	665,00	665,00
0111	625007	41			Poistenie do rezervného fondu	2 757,80	2 986,61	2 000,00	3 120,00	3 111,97	3 150,00	3 150,00	3 150,00
630 Tovary a služby						18 814,93	31 127,05	25 100,00	24 305,00	23 040,03	37 865,00	38 480,00	39 095,00

0111	631001	41		Cestovné náhrady tuzemské	45,02	159,14	200,00	120,00	115,61	120,00	125,00	130,00
0111	632003	41		Poštové služby	320,95	670,81	600,00	400,00	373,20	400,00	440,00	480,00
0111	632005	41		Telekomunikačné služby	998,30	958,23	1 000,00	1 150,00	1 121,50	1 150,00	1 175,00	1 200,00
0111	633001	41		Interiérové vybavenie	31,19	503,82	500,00	280,00	270,81	500,00	550,00	600,00
0111	633004	41		Prevádzkové stroje, prístroje, zariadenia	912,20	0,00	1 500,00	1 500,00	1 210,38	1 500,00	1 525,00	1 550,00
0111	633006	41	HYG	Hygienické a čistiace potreby	44,17	54,55	100,00	100,00	98,76	100,00	110,00	120,00
0111	633006	41	KANC	Kancelárske potreby	198,97	217,87	300,00	460,00	458,23	500,00	550,00	600,00
0111	633006	41	PAPIER	Nákup papiera	92,15	40,13	300,00	230,00	220,98	300,00	325,00	350,00
0111	633006	41	TLAČ	Tlačivá	117,57	31,18	300,00	100,00	92,92	100,00	110,00	120,00
0111	633006	41	TONERY	Nákup tonerov	438,03	0,00	0,00	0,00	0,00	500,00	550,00	600,00
0111	633009	41		Knihy, časopisy, noviny	559,04	3 741,76	500,00	735,00	730,93	800,00	825,00	850,00
0111	633016	41		Reprezentačné	213,48	232,29	400,00	320,00	311,23	350,00	350,00	350,00
0111	633013	41		SW a licencie	352,40	642,10	600,00	500,00	479,00	500,00	550,00	600,00
0111	635002	41		Servis výpočtovej techniky	0,00	163,37	500,00	0,00	0,00	500,00	500,00	500,00
0111	635009	41		Údržba softvéru - update programov	320,20	353,24	600,00	300,00	294,20	400,00	440,00	480,00
0111	636001	41		Prenájom pozemkov od SPF	155,25	155,25	200,00	200,00	155,25	155,00	155,00	155,00
0111	637001	41		Školenia, kurzy	270,00	319,00	500,00	500,00	464,00	500,00	550,00	600,00
0111	637002	41		Verejné obstarávanie	200,00	400,00	3 000,00	3 000,00	2 610,00	3 000,00	3 000,00	3 000,00
0111	637003	41		Inzercia, webové služby	313,00	198,86	500,00	750,00	725,60	750,00	750,00	750,00
0111	637004	41		Všeobecné služby	0,00	0,00	0,00	3 050,00	3 020,84	3 000,00	3 000,00	3 000,00
0111	637004	41	ROZMNOŽ	Rozmnožovanie materiálov	100,00	102,04	0,00	0,00	0,00	0,00	0,00	0,00
0111	637004	41	REVIZ	Revízie kotlov a zariadení	427,59	0,00	1 500,00	350,00	322,36	400,00	440,00	480,00
0111	637004	41	MAPA	Všeobecné služby	0,00	1 320,00	0,00	0,00	0,00	0,00	0,00	0,00
0111	637005	41		Špeciálne služby	2 940,00	4 940,00	1 000,00	2 000,00	1 964,40	3 000,00	3 000,00	3 000,00

0111	637005	41	GDPR	Špeciálne služby	0,00	627,93	0,00	0,00	0,00	720,00	720,00	720,00
0111	637011	41		Štúdie, expertízy, posudky	510,00	830,00	1 000,00	900,00	873,00	1 000,00	1 100,00	1 200,00
0111	637012	41	SOZA	Poplatky SOZA	756,68	1 455,38	1 000,00	550,00	513,49	550,00	560,00	570,00
0111	637012	41	BANKA	Poplatky a odvody	423,73	442,47	500,00	360,00	351,94	500,00	500,00	500,00
0111	637012	41	KOLKY	Kolkové známky	253,80	0,00	0,00	0,00	0,00	100,00	110,00	120,00
0111	637014	41		Stravovanie	1 716,00	844,80	1 600,00	1 750,00	1 716,54	1 750,00	1 750,00	1 750,00
0111	637015	41		Poistné budov	452,63	452,63	600,00	500,00	452,60	500,00	500,00	500,00
0111	637016	41		Prídely do sociálneho fondu	469,29	733,20	600,00	1 250,00	1 219,40	1 300,00	1 300,00	1 300,00
0111	637026	41	OZ	Odmeny poslancom OZ	4 740,00	4 346,20	5 000,00	2 200,00	2 145,00	5 000,00	5 000,00	5 000,00
0111	637026	41	HONORAR	Odmena podľa autor.zákona	0,00	5 000,00	0,00	0,00	0,00	0,00	0,00	0,00
0111	637027	41		Odmeny na základe DoVP	443,29	1 160,80	700,00	750,00	727,86	7 920,00	7 920,00	7 920,00
0111	637031	41		Pokuty a penále	0,00	30,00	0,00	0,00	0,00	0,00	0,00	0,00
0111	637035	41		Zrážková daň	426,96	436,21	500,00	350,00	345,38	350,00	355,00	360,00
640 Bežné transfery					4 044,37	14 387,44	4 000,00	5 000,00	4 767,75	6 300,00	6 300,00	6 300,00
0111	641006	41		Náklady na spoločný úrad	3 999,37	4 039,56	4 000,00	4 000,00	3 927,75	4 800,00	4 800,00	4 800,00
1012	642027	41	OPATROV	Dotácia pre opatrovat.službu	0,00	0,00	0,00	1 000,00	840,00	1 500,00	1 500,00	1 500,00
0111	642012	41		Odstupné	0,00	10 347,88	0,00	0,00	0,00	0,00	0,00	0,00
0111	642026	111	CO	Odmena skladníka CO	45,00	0,00	0,00	0,00	0,00	0,00	0,00	0,00
650 Splácanie úrokov a ostatné platby súvisiace s úverom, pôžičkou					1 705,23	1 037,33	1 500,00	400,00	393,07	0,00	0,00	0,00
0170	651002	41		Splátky úrokov banke	1 705,23	1 037,33	1 500,00	400,00	393,07	0,00	0,00	0,00
800 Finančné operácie					28 464,00	28 464,00	0,00	28 500,00	28 401,00	0,00	0,00	0,00
820 Splácanie istín					28 464,00	28 464,00	0,00	28 500,00	28 401,00	0,00	0,00	0,00
0170	821005	41		Bankový úver	28 464,00	28 464,00	0,00	28 500,00	28 401,00	0,00	0,00	0,00
Aktivita 1.1.2 Evidencia obyvateľstva					740,48	701,74	650,00	702,00	701,91	742,00	742,00	742,00
610 Mzdy, platy, služobné príjmy a ostatné osobné vyrovnania					650,00	600,00	600,00	600,00	600,00	660,00	660,00	660,00

0111	614	111		REGOB	Odmeny	650,00	600,00	600,00	600,00	600,00	660,00	660,00	660,00
630 Tovary a služby						90,48	101,74	50,00	102,00	101,91	82,00	82,00	82,00
0111	633006	111		REGOB	Všeobecný materiál	69,28	75,74	50,00	102,00	101,91	56,00	56,00	56,00
0111	633006	111		ADRESY	Všeobecný materiál	21,20	26,00	0,00	0,00	0,00	26,00	26,00	26,00
Aktivita 1.1.3 Voľby						1 771,54	526,40	0,00	1 658,00	1 642,53	0,00	0,00	0,00
610 Mzdy, platy, služobné príjmy a ostatné osobné vyrovnania						1 304,70	92,00	0,00	275,00	273,44	0,00	0,00	0,00
0160	614	111			Odmeny	1 304,70	92,00	0,00	275,00	273,44	0,00	0,00	0,00
620 Poistné a príspevok do poisťovní						0,00	0,00	0,00	96,00	95,55	0,00	0,00	0,00
0160	621	111			Poistné do VŠZP	0,00	0,00	0,00	96,00	95,55	0,00	0,00	0,00
630 Tovary a služby						466,84	434,40	0,00	1 287,00	1 273,54	0,00	0,00	0,00
0160	631001	111			Cestovné náhrady tuzemské	10,30	10,90	0,00	33,00	32,70	0,00	0,00	0,00
0160	632003	111			Poštové služby	0,00	0,00	0,00	25,00	20,60	0,00	0,00	0,00
0160	632005	111			Telekomunikačné služby	0,00	0,00	0,00	15,00	15,00	0,00	0,00	0,00
0160	633006	111			Všeobecný materiál	30,49	13,50	0,00	30,00	28,50	0,00	0,00	0,00
0160	633016	111			Reprezentačné	18,00	16,00	0,00	46,00	46,00	0,00	0,00	0,00
0160	634004	111			Prepravné a nájom dopr.prostrie	3,90	9,62	0,00	30,00	28,35	0,00	0,00	0,00
0160	637007	111			Cestovné náhrady OVK	82,40	85,10	0,00	218,00	218,00	0,00	0,00	0,00
0160	637026	111			Odmeny pre OVK	321,75	299,28	0,00	890,00	884,39	0,00	0,00	0,00
Podprogram 1.2 : Členstvo v združeních miest a obcí						3 645,39	3 856,03	3 500,00	3 600,00	3 593,38	3 600,00	3 600,00	3 600,00
640 Bežné transfery						3 645,39	3 856,03	3 500,00	3 600,00	3 593,38	3 600,00	3 600,00	3 600,00
0111	642006	41			Členské príspevky	3 645,39	3 856,03	3 500,00	3 600,00	3 593,38	3 600,00	3 600,00	3 600,00
Podprogram 1.3 : Správa a údržba majetku vo vlastníctve obce						8 608,70	10 137,65	12 900,00	9 950,00	9 781,92	11 847,00	12 007,00	12 167,00
Aktivita 1.3.1 Energie						6 163,84	6 324,21	7 000,00	6 020,00	5 890,51	6 216,00	6 276,00	6 336,00
630 Tovary a služby						6 163,84	6 324,21	7 000,00	6 020,00	5 890,51	6 216,00	6 276,00	6 336,00
0111	632001	41		elektrina	Energie - elektrina	1 728,17	1 242,25	2 000,00	1 750,00	1 723,85	2 400,00	2 400,00	2 400,00

0111	632001	41		plyn	Energie - plyn	2 715,00	2 556,00	3 000,00	2 500,00	2 460,00	1 584,00	1 584,00	1 584,00
0111	632002	41			Vodné a stočné	163,49	217,45	300,00	370,00	368,80	500,00	550,00	600,00
0810	632001	41		PZ	Elektrická energia	980,17	2 066,10	1 600,00	1 300,00	1 286,55	0,00	0,00	0,00
0810	632001	41		TJ	Elektrická energia	555,00	220,00	0,00	0,00	0,00	1 632,00	1 632,00	1 632,00
0810	632002	41			Vodné a stočné	22,01	22,41	100,00	100,00	51,31	100,00	110,00	120,00
Aktivita 1.3.2 Autodoprava						1 886,91	2 235,96	2 400,00	3 380,00	3 369,01	3 631,00	3 681,00	3 731,00
630 Tovary a služby						1 886,91	2 235,96	2 400,00	3 380,00	3 369,01	3 631,00	3 681,00	3 731,00
0111	634001	41			Pohonné hmoty	908,47	1 106,39	1 200,00	1 750,00	1 749,80	1 800,00	1 850,00	1 900,00
0111	634002	41			Servis a údržba motor.vozidiel	485,02	778,54	600,00	1 020,00	1 013,21	1 200,00	1 200,00	1 200,00
0111	634003	41			Poistenie motor.vozidiel	392,52	280,53	500,00	560,00	556,00	556,00	556,00	556,00
0111	634005	41			Karty, známky, poplatky	100,90	70,50	100,00	50,00	50,00	75,00	75,00	75,00
Aktivita 1.3.3 Údržba majetku						557,95	1 577,48	3 500,00	550,00	522,40	2 000,00	2 050,00	2 100,00
630 Tovary a služby						557,95	1 577,48	3 500,00	550,00	522,40	2 000,00	2 050,00	2 100,00
0111	635004	41			Servis strojov, prístrojov	443,78	0,00	500,00	0,00	0,00	500,00	500,00	500,00
0111	635006	41			Údržba budovy OCU	114,17	1 577,48	3 000,00	550,00	522,40	1 500,00	1 550,00	1 600,00
Program 2 : Služby občanom						18 779,96	35 317,57	28 500,00	32 690,00	31 307,03	35 248,00	35 808,00	36 368,00
Podprogram 2.1 : Správa cintorína						0,00	0,00	400,00	400,00	0,00	400,00	440,00	480,00
600 Bežné výdavky						0,00	0,00	400,00	400,00	0,00	400,00	440,00	480,00
630 Tovary a služby						0,00	0,00	400,00	400,00	0,00	400,00	440,00	480,00
0840	635006	41			Údržba cintorína	0,00	0,00	200,00	200,00	0,00	200,00	220,00	240,00
0840	637004	41			Všeobecné služby	0,00	0,00	200,00	200,00	0,00	200,00	220,00	240,00
Podprogram 2.2 : Verejné osvetlenie						3 587,23	2 706,48	3 600,00	3 900,00	3 760,32	4 600,00	4 660,00	4 720,00
600 Bežné výdavky						3 587,23	2 706,48	3 600,00	3 900,00	3 760,32	4 600,00	4 660,00	4 720,00
630 Tovary a služby						3 587,23	2 706,48	3 600,00	3 900,00	3 760,32	4 600,00	4 660,00	4 720,00

0640	632001	41		Elektrická energia	3 484,03	2 573,57	3 000,00	3 300,00	3 260,32	4 000,00	4 000,00	4 000,00
0640	633006	41		Všeobecný materiál	0,00	0,00	100,00	100,00	0,00	100,00	110,00	120,00
0640	635006	41		Údržba verejného osvetlenia	103,20	132,91	500,00	500,00	500,00	500,00	550,00	600,00
Podprogram 2.3 : Miestny rozhlas					0,00	0,00	200,00	250,00	237,17	400,00	440,00	480,00
600 Bežné výdavky					0,00	0,00	200,00	250,00	237,17	400,00	440,00	480,00
630 Tovary a služby					0,00	0,00	200,00	250,00	237,17	400,00	440,00	480,00
0830	635006	41		Údržba miestneho rozhlasu	0,00	0,00	200,00	250,00	237,17	400,00	440,00	480,00
Podprogram 2.4 : Požiarna ochrana					496,00	0,00	700,00	700,00	0,00	700,00	770,00	840,00
600 Bežné výdavky					496,00	0,00	700,00	700,00	0,00	700,00	770,00	840,00
630 Tovary a služby					496,00	0,00	700,00	700,00	0,00	700,00	770,00	840,00
0320	633007	41		Špeciálny materiál	0,00	0,00	200,00	200,00	0,00	200,00	220,00	240,00
0320	637027	41		Odmeny na základe DoVP	496,00	0,00	500,00	500,00	0,00	500,00	550,00	600,00
Podprogram 2.5 : Veterinárna starostlivosť					3 900,00	1 500,00	5 000,00	1 200,00	1 200,00	3 000,00	3 000,00	3 000,00
600 Bežné výdavky					3 900,00	1 500,00	5 000,00	1 200,00	1 200,00	3 000,00	3 000,00	3 000,00
630 Tovary a služby					3 900,00	1 500,00	5 000,00	1 200,00	1 200,00	3 000,00	3 000,00	3 000,00
0421	637004	41		Veterinárna prevencia	3 900,00	1 500,00	5 000,00	1 200,00	1 200,00	3 000,00	3 000,00	3 000,00
Podprogram 2.6 : Podpora občianskych združení					1 910,00	20 000,00	10 000,00	11 000,00	11 000,00	10 000,00	10 000,00	10 000,00
600 Bežné výdavky					1 910,00	20 000,00	10 000,00	11 000,00	11 000,00	10 000,00	10 000,00	10 000,00
640 Bežné transfery					1 910,00	20 000,00	10 000,00	11 000,00	11 000,00	10 000,00	10 000,00	10 000,00
0840	642001	41	Cirkev	Dotácia pre cirkev	1 910,00	20 000,00	10 000,00	11 000,00	11 000,00	10 000,00	10 000,00	10 000,00
Podprogram 2.7 : Bývanie					8 886,73	11 111,09	8 600,00	15 240,00	15 109,54	16 148,00	16 498,00	16 848,00
600 Bežné výdavky					8 886,73	11 111,09	8 600,00	15 240,00	15 109,54	16 148,00	16 498,00	16 848,00
630 Tovary a služby					8 886,73	11 111,09	8 600,00	15 240,00	15 109,54	16 148,00	16 498,00	16 848,00
0660	632001	41		Elektrina v RO	563,00	426,00	1 600,00	500,00	462,00	504,00	504,00	504,00
0660	632001	41	VÝDAJNÍK	Elektrina - výdajníky	0,00	0,00	0,00	0,00	0,00	144,00	144,00	144,00

0660	632002	41			Vodné a stočné	8 323,73	10 504,87	5 000,00	11 300,00	11 249,77	12 000,00	12 000,00	12 000,00
0660	633004	41			Prevádzkové stroje, prístroje, za	0,00	0,00	0,00	350,00	348,80	500,00	550,00	600,00
0660	633006	41			Všeobecný materiál	0,00	0,00	0,00	840,00	838,01	1 000,00	1 100,00	1 200,00
0660	635006	41			Údržba bytových domov	0,00	180,22	2 000,00	2 250,00	2 210,96	2 000,00	2 200,00	2 400,00
Program 3 : Odpadové hospodárstvo						37 904,81	40 895,94	37 850,00	68 776,00	67 359,45	69 356,00	69 456,00	69 556,00
Podprogram 3.1 : Odvoz a zneškodnenie odpadu						16 024,23	21 163,81	17 400,00	42 900,00	42 003,48	41 000,00	41 100,00	41 200,00
600 Bežné výdavky						16 024,23	21 163,81	17 400,00	42 900,00	42 003,48	41 000,00	41 100,00	41 200,00
630 Tovary a služby						16 024,23	21 163,81	17 400,00	42 900,00	42 003,48	41 000,00	41 100,00	41 200,00
0510	633004	41			Nákup kuka nádob	910,00	525,00	400,00	900,00	871,44	1 000,00	1 100,00	1 200,00
0510	637004	111			Odvoz odpadu	0,00	5 000,00	0,00	0,00	0,00	0,00	0,00	0,00
0510	637004	41			Odvoz odpadu	13 689,60	15 266,81	17 000,00	42 000,00	41 132,04	40 000,00	40 000,00	40 000,00
0510	637004	41		ČOV	Odvoz odpadu z ČOV	1 146,23	0,00	0,00	0,00	0,00	0,00	0,00	0,00
0510	637004	41		ŠJ	Odvoz kuchynského odpadu	278,40	372,00	0,00	0,00	0,00	0,00	0,00	0,00
Podprogram 3.2 : Správa a údržba kanalizácie a ČOV						21 880,58	19 732,13	20 450,00	25 876,00	25 355,97	28 356,00	28 356,00	28 356,00
600 Bežné výdavky						21 880,58	19 732,13	20 450,00	25 876,00	25 355,97	28 356,00	28 356,00	28 356,00
610 Mzdy, platy, služobné príjmy a ostatné osobné vyrovnania						2 447,60	3 511,21	3 000,00	3 880,00	3 870,48	3 700,00	3 700,00	3 700,00
0520	611	41		ČOV	Tarifný plat	2 267,31	3 511,21	3 000,00	3 880,00	3 870,48	3 700,00	3 700,00	3 700,00
0520	612001	41		ČOV	Osobný príplatok	180,29	324,53	500,00	600,00	596,66	500,00	500,00	500,00
620 Poistné a príspevok do poisťovní						716,41	956,61	950,00	1 046,00	1 039,58	1 473,00	1 473,00	1 473,00
0520	621	41		ČOV	Poistné do VŠZP	0,00	0,00	0,00	0,00	0,00	420,00	420,00	420,00
0520	625001	41		ČOV	Nemocenské poistenie	40,16	53,62	50,00	59,00	58,31	60,00	60,00	60,00
0520	625002	41		ČOV	Starobné poistenie	402,14	536,95	500,00	585,00	583,44	590,00	590,00	590,00
0520	625003	41		ČOV	Úrazové poistenie	22,92	30,62	50,00	35,00	33,30	35,00	35,00	35,00
0520	625004	41		ČOV	Invalidné poistenie	86,12	115,01	100,00	125,00	124,98	126,00	126,00	126,00

0520	625005	41	ČOV	Poistenie v nezamestnanosti	28,66	38,29	50,00	42,00	41,62	42,00	42,00	42,00
0520	625007	41	ČOV	Poistenie do RF	136,41	182,12	200,00	200,00	197,93	200,00	200,00	200,00
630 Tovary a služby					18 716,57	15 264,31	16 500,00	20 950,00	20 445,91	23 183,00	23 183,00	23 183,00
0520	632001	41	ČOV	Elektrická energia	12 175,47	7 577,16	10 000,00	10 800,00	10 799,75	12 000,00	12 000,00	12 000,00
0520	632001	41	PREČERP.	Elektrická energia	648,00	796,10	0,00	0,00	0,00	888,00	888,00	888,00
0520	633004	41		Prevádzkové stroje, prístroje, za	0,00	0,00	0,00	2 000,00	1 915,43	2 000,00	2 000,00	2 000,00
0520	633006	41		Všeobecný materiál	251,02	999,83	500,00	500,00	184,01	250,00	250,00	250,00
0520	635004	41	KANAL.	Údržba kanalizácie	2 708,20	1 518,84	3 000,00	4 650,00	4 647,92	5 000,00	5 000,00	5 000,00

0520	635004	41		ČOV	Prevádzkovanie ČOV	2 152,68	3 565,38	3 000,00	3 000,00	2 898,80	3 000,00	3 000,00	3 000,00
0520	637012	41		ČOV	Poplatky a odvody	0,00	807,00	0,00	0,00	0,00	0,00	0,00	0,00
0520	637016	41			Prídel do sociálneho fondu	0,00	0,00	0,00	0,00	0,00	45,00	45,00	45,00
0520	637004	41			Všeobecné služby	781,20	0,00	0,00	0,00	0,00	0,00	0,00	0,00
Program 4 : Vzdelávanie						238 282,82	434 422,39	391 800,00	696 368,00	663 249,72	762 794,00	763 009,00	758 626,00
Podprogram 4.1 : Materská škola						93 365,37	111 643,81	98 250,00	152 229,00	150 044,79	177 337,00	177 552,00	177 767,00
600 Bežné výdavky						93 365,37	111 643,81	98 250,00	152 229,00	150 044,79	177 337,00	177 552,00	177 767,00
610 Mzdy, platy, služobné príjmy a ostatné osobné vyrovnania						57 272,70	69 393,85	61 500,00	97 015,00	96 727,32	106 864,00	106 864,00	106 864,00
0911	611	41			Tarifný plat	43 367,90	51 100,23	42 000,00	56 000,00	55 705,71	55 000,00	55 000,00	55 000,00
0911	611	3AC1		PRIM	Tarifný plat	0,00	3 883,67	0,00	380,00	373,60	0,00	0,00	0,00
0911	611	111		PRIM	Tarifný plat	0,00	0,00	0,00	20 020,00	20 019,30	22 698,00	22 698,00	22 698,00
0911	612001	41			Osobný príplatok	7 167,32	6 596,15	12 000,00	7 300,00	7 294,08	12 010,00	12 010,00	12 010,00
0911	612001	111		PRIM	Osobný príplatok	0,00	0,00	0,00	4 000,00	4 026,25	5 556,00	5 556,00	5 556,00
0911	612002	41			Ostatné príplatky	3 153,54	3 962,15	4 500,00	4 650,00	4 646,59	6 600,00	6 600,00	6 600,00
0911	614	111		PRIM	Odmeny	0,00	0,00	0,00	430,00	429,76	0,00	0,00	0,00
0911	614	41			Odmeny	3 583,94	3 851,65	3 000,00	4 235,00	4 232,03	5 000,00	5 000,00	5 000,00
620 Poistné a príspevok do poisťovní						18 967,25	22 640,55	20 900,00	32 288,00	32 194,76	37 413,00	37 413,00	37 413,00
0911	621	41			Poistné do VŠZP	2 861,14	2 342,78	4 000,00	2 520,00	2 512,29	3 380,00	3 380,00	3 380,00
0911	621	111		PRIM	Poistné do VŠZP	0,00	0,00	0,00	400,00	398,58	0,00	0,00	0,00
0911	623	41			Poistné ostatné ZP	1 868,50	2 771,63	2 000,00	3 785,00	3 780,50	4 543,00	4 543,00	4 543,00
0911	623	3AC1		PRIM	Poistné ostatné ZP	0,00	388,36	0,00	190,00	189,20	0,00	0,00	0,00
0911	623	111		PRIM	Poistné ostatné ZP	0,00	0,00	0,00	1 835,00	1 830,63	2 825,00	2 825,00	2 825,00
0911	625001	41			Nemocenské poistenie	801,09	906,39	800,00	1 010,00	1 007,03	1 100,00	1 100,00	1 100,00
0911	625001	3AC1		PRIM	Nemocenské poistenie	0,00	54,34	0,00	27,00	26,48	0,00	0,00	0,00

0911	625001	111		PRIM	Nemocenské poistenie	0,00	0,00	0,00	310,00	306,99	396,00	396,00	396,00
0911	625002	41			Starobné poistenie	8 013,70	9 109,49	8 400,00	10 090,00	10 083,69	11 005,00	11 005,00	11 005,00
0911	625002	3AC1		PRIM	Starobné poistenie	0,00	543,71	0,00	270,00	264,88	0,00	0,00	0,00
0911	625002	111		PRIM	Starobné poistenie	0,00	0,00	0,00	2 900,00	2 864,32	3 956,00	3 956,00	3 956,00
0911	625003	41			Úrazové poistenie	457,64	520,25	500,00	590,00	585,80	630,00	630,00	630,00
0911	625003	3AC1		PRIM	Úrazové poistenie	0,00	31,05	0,00	16,00	15,13	0,00	0,00	0,00
0911	625003	111		PRIM	Úrazové poistenie	0,00	0,00	0,00	165,00	163,58	226,00	226,00	226,00
0911	625004	41			Invalidné poistenie	1 717,03	1 945,44	1 800,00	2 160,00	2 158,41	2 358,00	2 358,00	2 358,00
0911	625004	3AC1		PRIM	Invalidné poistenie	0,00	116,51	0,00	60,00	56,75	0,00	0,00	0,00
0911	625004	111		PRIM	Invalidné poistenie	0,00	0,00	0,00	615,00	613,70	848,00	848,00	848,00
0911	625005	41			Poistenie v nezamestnanosti	529,39	596,85	600,00	655,00	654,60	787,00	787,00	787,00
0911	625005	3AC1		PRIM	Poistenie v nezamestnanosti	0,00	38,83	0,00	20,00	18,91	0,00	0,00	0,00
0911	625005	111		PRIM	Poistenie v nezamestnanosti	0,00	0,00	0,00	185,00	183,83	283,00	283,00	283,00
0911	625007	111		PRIM	Poistenie do RF	0,00	0,00	0,00	975,00	971,65	1 342,00	1 342,00	1 342,00
0911	625007	3AC1		PRIM	Poistenie do RF	0,00	184,45	0,00	90,00	89,85	0,00	0,00	0,00
0911	625007	41			Poistenie do RF	2 718,76	3 090,47	2 800,00	3 420,00	3 417,96	3 734,00	3 734,00	3 734,00
630 Tovary a služby						10 515,44	14 109,81	15 850,00	19 292,00	17 489,11	26 710,00	26 925,00	27 140,00
0911	631001	41			Cestovné náhrady tuzemské	0,00	0,00	0,00	190,00	183,88	200,00	210,00	220,00
0911	632001	41		plyn	Energie - zemný plyn	3 060,00	0,00	3 000,00	1 000,00	964,80	1 896,00	1 896,00	1 896,00
0911	632001	41		elektrina	Energie - elektrina	1 648,51	469,98	1 700,00	1 950,00	1 921,44	2 400,00	2 400,00	2 400,00
0911	632001	111		elektrina	Energie - elektrina	0,00	1 595,00	0,00	0,00	0,00	0,00	0,00	0,00
0911	632001	111		plyn	Energie - zemný plyn	0,00	3 072,00	0,00	1 904,00	1 903,20	0,00	0,00	0,00
0911	632002	41			Vodné a stočné	666,53	838,82	1 000,00	900,00	788,01	800,00	800,00	800,00
0911	632005	41			Telekomunikačné služby	249,34	251,30	400,00	250,00	224,43	250,00	250,00	250,00
0911	633001	111			Interiérové vybavenie	0,00	0,00	1 000,00	3 300,00	3 262,80	6 736,00	6 736,00	6 736,00

0911	633004	41		Prevádzkové stroje, prístroje, za	0,00	0,00	0,00	300,00	293,90	0,00	0,00	0,00
0911	633006	41	MAT	Všeobecný materiál	1 070,29	700,75	3 000,00	800,00	677,54	700,00	750,00	800,00
0911	633006	41	HYG	Hygienické a čistiace potreby	267,44	327,47	0,00	15,00	12,29	50,00	55,00	60,00
0911	633006	41	RODIČ	Všeobecný materiál	449,89	0,00	0,00	173,00	172,90	500,00	500,00	500,00
0911	633006	41	TLAČ	Tlačivá	37,60	46,70	0,00	0,00	0,00	0,00	0,00	0,00
0911	633009	72	RODIČ	Knihy, časopisy, noviny	170,36	280,70	300,00	700,00	325,21	500,00	500,00	500,00
0911	633009	111	ŠKOLPOTR	Všeobecný materiál	0,00	0,00	0,00	315,00	315,40	4 914,00	4 914,00	4 914,00
0911	633010	41		Pracovné odevy, obuv	392,00	243,80	500,00	610,00	606,07	600,00	625,00	650,00
0911	635004	41		Servis prevádzkových strojov	0,00	631,21	0,00	250,00	246,96	250,00	250,00	250,00
0911	635006	41		Údržba MŠ	27,93	3 518,84	2 000,00	2 000,00	1 000,00	1 000,00	1 100,00	1 200,00
0911	635009	41		Údržba softvéru - update progra	0,00	0,00	0,00	20,00	19,00	50,00	55,00	60,00
0911	637001	41		Školenia, kurzy	0,00	0,00	0,00	645,00	645,00	650,00	650,00	650,00
0911	637002	41	RODIČ	Konkurzy,súťaže	99,50	0,00	0,00	0,00	0,00	0,00	0,00	0,00
0911	637004	41	REVIZ	Všeobecné služby	300,00	0,00	500,00	60,00	56,11	100,00	110,00	120,00
0911	637004	41	PREHLI	Lekárske prehliadky	11,50	0,00	0,00	30,00	30,00	100,00	110,00	120,00
0911	637004	72	RODIČ	Všeobecné služby	0,00	0,00	0,00	80,00	80,00	500,00	500,00	500,00
0911	637014	41		Stravovanie	1 520,82	1 542,12	1 800,00	2 300,00	2 278,40	3 372,00	3 372,00	3 372,00
0911	637016	3AC1	PRIM	Prídel do sociálneho fondu	0,00	30,38	0,00	0,00	0,00	0,00	0,00	0,00
0911	637016	41		Prídel do sociálneho fondu	543,73	560,74	650,00	1 500,00	1 481,77	1 142,00	1 142,00	1 142,00
640 Bežné transfery					6 609,98	5 499,60	0,00	3 634,00	3 633,60	6 350,00	6 350,00	6 350,00
1070	642026	111	Strava HN	Strava pre MŠ z dotácie	2 377,08	1 250,00	0,00	3 634,00	3 633,60	6 350,00	6 350,00	6 350,00
1070	642026	111	ŠKOLPOTR	Školské potreby	4 232,90	4 249,60	0,00	0,00	0,00	0,00	0,00	0,00
Podprogram 4.2 : Školská jedáleň					27 824,22	32 290,50	31 350,00	52 900,00	52 719,97	47 938,00	47 938,00	47 938,00
600 Bežné výdavky					27 824,22	32 290,50	31 350,00	52 900,00	52 719,97	47 938,00	47 938,00	47 938,00
610 Mzdy, platy, služobné príjmy a ostatné osobné vyrovnania					14 168,34	19 031,35	20 000,00	31 845,00	31 771,06	29 614,00	29 614,00	29 614,00

09601	611	41		Tarifný plat	11 874,09	15 695,91	14 500,00	25 460,00	25 451,05	21 830,00	21 830,00	21 830,00
09601	612001	41		Osobný príplatok	1 404,88	2 282,49	4 800,00	3 603,00	3 538,71	4 784,00	4 784,00	4 784,00
09601	614	41		Odmeny	889,37	1 052,95	700,00	2 782,00	2 781,30	3 000,00	3 000,00	3 000,00
620 Poistné a príspevok do poisťovní					4 983,56	6 145,29	5 350,00	10 755,00	10 745,84	10 654,00	10 654,00	10 654,00

09601	621	41		Poistné do VŠZP	558,29	672,07	900,00	1 716,00	1 715,81	1 921,00	1 921,00	1 921,00
09601	623	41		Poistné ostatné ZP	552,17	762,73	600,00	1 326,00	1 325,09	1 340,00	1 340,00	1 340,00
09601	625001	41		Nemocenské poistenie	178,27	235,89	200,00	433,00	432,25	415,00	415,00	415,00
09601	625002	41		Starobné poistenie	2 215,03	2 673,58	2 000,00	4 330,00	4 323,80	4 146,00	4 146,00	4 146,00
09601	625003	41		Úrazové poistenie	126,48	152,67	150,00	247,00	246,95	237,00	237,00	237,00
09601	625004	41		Invalidné poistenie	474,55	572,82	500,00	927,00	926,41	890,00	890,00	890,00
09601	625005	41		Poistenie v nezamestnanosti	127,31	168,50	200,00	309,00	308,67	297,00	297,00	297,00
09601	625007	41		Poistenie do RF	751,46	907,03	800,00	1 467,00	1 466,86	1 408,00	1 408,00	1 408,00
630 Tovary a služby					8 672,32	7 113,86	6 000,00	10 300,00	10 203,07	7 670,00	7 670,00	7 670,00
09601	633004	41		Prevádzkové stroje, prístroje, za	0,00	0,00	0,00	1 550,00	1 532,80	1 600,00	1 600,00	1 600,00
09601	633006	41		Všeobecný materiál	0,00	0,00	0,00	190,00	188,00	200,00	200,00	200,00
09601	633011	72		Potraviny	7 045,15	6 956,15	6 000,00	8 060,00	8 055,43	5 000,00	5 000,00	5 000,00
09601	637001	41		Školenia, kurzy	0,00	0,00	0,00	50,00	30,00	100,00	100,00	100,00
09601	637004	41		Odvoz kuchynského odpadu	0,00	0,00	0,00	450,00	396,84	450,00	450,00	450,00
09601	637016	41		Prídely do sociálneho fondu	0,00	157,71	0,00	0,00	0,00	320,00	320,00	320,00
09601	637027	41		Odmeny na základe DoVP	1 627,17	0,00	0,00	0,00	0,00	0,00	0,00	0,00
Podprogram 4.3 : Centrá voľného času					1 400,00	1 680,00	1 700,00	1 240,00	1 240,00	1 240,00	1 240,00	1 240,00
600 Bežné výdavky					1 400,00	1 680,00	1 700,00	1 240,00	1 240,00	1 240,00	1 240,00	1 240,00
640 Bežné transfery					1 400,00	1 680,00	1 700,00	1 240,00	1 240,00	1 240,00	1 240,00	1 240,00
0111	641009	41		Dotácia pre CVČ	1 400,00	1 680,00	1 700,00	1 240,00	1 240,00	1 240,00	1 240,00	1 240,00
Podprogram 4.4 : Základná škola					115 693,23	288 808,08	260 500,00	489 999,00	459 244,96	536 279,00	536 279,00	531 681,00
600 Bežné výdavky					115 693,23	288 808,08	260 500,00	489 999,00	459 244,96	536 279,00	536 279,00	531 681,00
610 Mzdy, platy, služobné príjmy a ostatné osobné vyrovnania					56 528,60	134 185,39	181 000,00	235 485,00	216 479,86	301 988,00	301 988,00	299 034,00
09121	611	111	ZŠ	Tarifný plat	39 393,62	89 622,30	120 000,00	130 000,00	129 541,94	183 681,00	183 681,00	183 681,00
0912	611	111	ASIST ZŠ	Tarifný plat	0,00	0,00	0,00	10 319,00	10 318,30	7 398,00	7 398,00	7 398,00

0912	611	111	MPCI	Tarifný plat-95%	0,00	0,00	0,00	5 075,00	5 075,00	7 917,00	7 917,00	5 278,00
0912	611	111	MPCI-ZŠ	Tarifný plat	0,00	0,00	0,00	0,00	0,00	528,00	528,00	352,00
0912	611	41	MPCI	Tarifný plat - 5%	0,00	0,00	0,00	0,00	0,00	417,00	417,00	278,00
0912	611	111	soc.znevychod	Tarifný plat	0,00	0,00	0,00	10 150,00	10 150,00	11 750,00	11 750,00	11 750,00
09121	612001	111	ZŠ	Osobný príplatok	5 579,03	16 035,76	36 000,00	36 000,00	21 797,32	38 080,00	38 080,00	38 080,00
09121	612001	111	ASIST ZŠ	Osobný príplatok	0,00	0,00	0,00	0,00	0,00	1 800,00	1 800,00	1 800,00
09121	612001	111	MPCI-ZŠ	Osobný príplatok	0,00	0,00	0,00	0,00	0,00	1 800,00	1 800,00	1 800,00
09121	612002	111	ZŠ	Ostatné príplatky	5 623,25	10 181,29	18 000,00	18 000,00	13 921,43	17 855,00	17 855,00	17 855,00
09121	614	111	VZDELP	Odmeny	1 327,00	1 344,00	0,00	3 382,00	3 382,00	5 056,00	5 056,00	5 056,00
09121	614	111	ASIST ZŠ	Odmeny	0,00	0,00	0,00	1 509,00	1 508,70	556,00	556,00	556,00
09121	614	111	soc.znevychod	Odmeny	0,00	0,00	0,00	6 050,00	6 050,00	10 150,00	10 150,00	10 150,00
09121	614	111	ZŠ	Odmeny	4 605,70	17 002,04	7 000,00	15 000,00	14 735,17	15 000,00	15 000,00	15 000,00
620 Poistné a príspevok do poisťovní					20 509,93	47 274,88	59 600,00	74 700,00	72 706,51	94 707,00	94 707,00	93 465,00
09121	621	111	ZŠ	Poistné do VŠZP	3 535,21	8 924,96	12 000,00	13 000,00	12 518,39	14 520,00	14 520,00	14 520,00
09121	621	111	MPCI	Poistné do VSZP	0,00	0,00	0,00	0,00	0,00	1 013,00	1 013,00	675,00
09121	621	41	MPCI	Poistné do VSZP	0,00	0,00	0,00	0,00	0,00	53,00	53,00	36,00
09121	623	111	ZŠ	Poistné ostatné ZP	2 109,73	4 488,77	5 000,00	10 000,00	9 144,56	11 680,00	11 680,00	11 680,00
09121	625001	111	ZŠ	Nemocenské poistenie	807,80	1 901,03	2 400,00	3 000,00	2 868,22	3 635,00	3 635,00	3 635,00
09121	625001	111	MPCI	Nemocenské poistenie	0,00	0,00	0,00	0,00	0,00	142,00	142,00	94,00
09121	625001	41	MPCI	Nemocenské poistenie	0,00	0,00	0,00	0,00	0,00	8,00	8,00	5,00
09121	625002	111	ZŠ	Starobné poistenie	8 546,33	19 015,25	24 000,00	29 000,00	28 764,36	36 350,00	36 350,00	36 350,00
09121	625002	111	MPCI	Starobné poistenie	0,00	0,00	0,00	0,00	0,00	1 418,00	1 418,00	945,00
09121	625002	41	MPCI	Starobné poistenie	0,00	0,00	0,00	0,00	0,00	75,00	75,00	50,00
09121	625003	111	ZŠ	Úrazové poistenie	461,50	1 086,06	1 400,00	1 700,00	1 638,70	2 077,00	2 077,00	2 077,00
09121	625003	111	MPCI	Úrazové poistenie	0,00	0,00	0,00	0,00	0,00	81,00	81,00	54,00

09121	625003	41	MPCI	Úrazové poistenie	0,00	0,00	0,00	0,00	0,00	4,00	4,00	3,00
09121	625004	111	ZŠ	Invalidné poistenie	1 731,22	4 074,38	5 100,00	6 100,00	6 029,66	7 790,00	7 790,00	7 790,00
09121	625004	111	MPCI	Invalidné poistenie	0,00	0,00	0,00	0,00	0,00	304,00	304,00	202,00
09121	625004	41	MPCI	Invalidné poistenie	0,00	0,00	0,00	0,00	0,00	16,00	16,00	11,00
09121	625005	111	ZŠ	Poistenie v nezamestnanosti	576,97	1 333,18	1 700,00	2 100,00	2 009,53	2 597,00	2 597,00	2 597,00
09121	625005	111	MPCI	Poistenie v nezamestnanosti	0,00	0,00	0,00	0,00	0,00	101,00	101,00	68,00
09121	625005	41	MPCI	Poistenie v nezamestnanosti	0,00	0,00	0,00	0,00	0,00	5,00	5,00	3,00
09121	625007	111	ZŠ	Poistenie do RF	2 741,17	6 451,25	8 000,00	9 800,00	9 733,09	12 332,00	12 332,00	12 332,00
09121	625007	111	MPCI	Poistenie do RF	0,00	0,00	0,00	0,00	0,00	481,00	481,00	321,00
09121	625007	41	MPCI	Poistenie do RF	0,00	0,00	0,00	0,00	0,00	25,00	25,00	17,00
630 Tovary a služby					20 754,70	89 443,81	19 900,00	149 982,00	140 227,79	107 428,00	107 428,00	107 026,00
09121	632001	111	ZŠ	Energie - elektrina	1 928,00	2 088,95	3 000,00	3 000,00	1 669,37	3 600,00	3 600,00	3 600,00
09121	632001	131	ZŠ	Energie - elektrina	1 989,40	1 781,12	0,00	1 807,00	1 806,79	0,00	0,00	0,00
09121	632002	111	ZŠ	Vodné a stočné	315,98	415,29	500,00	500,00	452,17	500,00	500,00	500,00
09121	632002	131	ZŠ	Vodné a stočné	0,00	157,51	0,00	280,00	278,28	0,00	0,00	0,00
09121	632003	131	ZŠ	Poštové služby	15,79	0,00	0,00	0,00	0,00	0,00	0,00	0,00
09121	632005	111	ZŠ	Telekomunikačné služby	142,11	286,17	200,00	210,00	202,98	250,00	250,00	250,00
09121	632005	131	ZŠ	Telekomunikačné služby	31,58	47,49	0,00	68,00	67,36	0,00	0,00	0,00
09121	633001	111	ZŠ	Interiérové vybavenie	546,06	0,00	0,00	2 300,00	2 255,46	3 000,00	3 000,00	3 000,00
09121	633001	131	ZŠ	Interiérové vybavenie	0,00	20 931,96	0,00	5 932,00	5 931,50	0,00	0,00	0,00
09121	633002	111	ZŠ	Výpočtová technika	4 838,56	0,00	5 000,00	5 000,00	3 193,00	5 000,00	5 000,00	5 000,00
09121	633002	131	ZŠ	Výpočtová technika	0,00	26 990,00	0,00	24 329,00	24 328,90	0,00	0,00	0,00
09121	633004	131	ZŠ	Prevádzkové stroje, prístroje, za	0,00	0,00	0,00	250,00	247,89	0,00	0,00	0,00
09121	633005	131	ZŠ	Špeciálne stroje	0,00	0,00	0,00	1 166,00	1 165,48	0,00	0,00	0,00
09121	633006	111	ZŠ	Všeobecný materiál	1 505,56	2 041,56	3 000,00	14 000,00	12 558,35	15 000,00	15 000,00	15 000,00

09121	633006	131	ZŠ	Všeobecný materiál	4 767,39	25 511,27	0,00	34 621,00	34 621,12	0,00	0,00	0,00
09121	633009	111	ZŠ	Školské potreby	0,00	0,00	0,00	4 600,00	4 598,20	6 000,00	6 000,00	6 000,00
09121	633009	111	UČEBNICE	Učebnice	0,00	0,00	0,00	597,00	597,00	0,00	0,00	0,00
09121	633009	111	ZŠ	Knihy, časopisy, noviny	1 223,82	340,00	2 000,00	5 000,00	2 372,40	5 000,00	5 000,00	5 000,00
09121	633009	131	ZŠ	Knihy, časopisy, noviny	0,00	0,00	0,00	4 117,00	3 137,58	0,00	0,00	0,00
09121	633010	111	ZŠ	Pracovné odevy, obuv	0,00	0,00	500,00	500,00	0,00	1 000,00	1 000,00	1 000,00
09121	633018	131	ZŠ	Licencie	0,00	748,80	0,00	349,00	349,00	0,00	0,00	0,00
09121	634004	111	VZDELP	Prepravné a nájom dopr.prostrie	0,00	0,00	0,00	1 000,00	983,00	0,00	0,00	0,00
09121	634004	111	ZŠ	Prepravné a nájom dopr.prostrie	0,00	527,60	0,00	361,00	360,40	1 000,00	1 000,00	1 000,00
09121	635002	111	ZŠ	Servis výpočtovej techniky	0,00	0,00	0,00	600,00	556,38	1 500,00	1 500,00	1 500,00
09121	635002	131	ZŠ	Servis výpočtovej techniky	0,00	0,00	0,00	832,00	832,00	0,00	0,00	0,00
09121	635004	111	ZŠ	Servis prevádzkových strojov	0,00	0,00	0,00	150,00	150,00	2 000,00	2 000,00	2 000,00
09121	635006	131	ZŠ	Údržba budov, objektov	0,00	0,00	0,00	16 600,00	16 535,37	0,00	0,00	0,00
09121	635006	111	ZŠ	Údržba budov, objektov	0,00	0,00	0,00	0,00	0,00	27 210,00	27 210,00	27 210,00
09121	637001	111	ZŠ	Školenia, kurzy	0,00	0,00	0,00	800,00	775,00	1 000,00	1 000,00	1 000,00
09121	637001	131	ZŠ	Školenia, kurzy	0,00	0,00	0,00	215,00	215,00	0,00	0,00	0,00
09121	637002	111	ZŠ	Konkurzy,súťaže	0,00	194,78	0,00	3 500,00	3 417,96	5 000,00	5 000,00	5 000,00
09121	637004	111	VZDELP	Všeobecné služby	236,00	0,00	0,00	0,00	0,00	0,00	0,00	0,00
09121	637004	111	ZŠ	Všeobecné služby	719,46	1 009,00	1 000,00	6 000,00	5 682,69	7 000,00	7 000,00	7 000,00
09121	637004	131	ZŠ	Všeobecné služby	0,00	0,00	0,00	28,00	27,40	0,00	0,00	0,00
09121	637005	111	ZŠ	Externý manažment	0,00	0,00	0,00	302,00	301,50	1 206,00	1 206,00	804,00
09121	637005	111	ZŠ	Špeciálne služby	0,00	0,00	0,00	0,00	0,00	10 000,00	10 000,00	10 000,00
09121	637005	131	ZŠ	Špeciálne služby	0,00	0,00	0,00	2 268,00	2 268,00	0,00	0,00	0,00
09121	637014	111	ZŠ	Stravovanie	1 012,00	3 414,40	3 000,00	6 500,00	6 149,64	8 992,00	8 992,00	8 992,00
09121	637014	131	ZŠ	Stravovanie	0,00	1 056,00	0,00	0,00	0,00	0,00	0,00	0,00

09121	637016	111	ZŠ	Prídel do sociálneho fondu	766,99	1 185,75	1 700,00	2 200,00	2 140,62	3 170,00	3 170,00	3 170,00	
1070	633011	72	ŠZŠ	Potraviny	478,64	716,16	0,00	0,00	0,00	0,00	0,00	0,00	
1070	633011	72	ZŠ	Potraviny	237,36		0,00	0,00	0,00	0,00	0,00	0,00	
640 Bežné transfery					17 900,00	17 904,00	0,00	29 832,00	29 830,80	32 156,00	32 156,00	32 156,00	
1070	642026	111	STRAVA ŠZŠ	Strava pre ŠZŠ z dotácie	11 966,00	9 565,00	0,00	9 908,00	9 907,20	8 348,00	8 348,00	8 348,00	
1070	642026	111	STRAVA ZŠ	Strava pre ZŠ z dotácie	5 934,00	8 339,00	0,00	19 924,00	19 923,60	23 808,00	23 808,00	23 808,00	
Program 5 : Šport					9 683,36	10 154,18	12 000,00	19 500,00	19 039,50	17 500,00	17 500,00	17 500,00	
Podprogram 5.1 : Rekreačný a klubový šport					9 683,36	10 154,18	12 000,00	19 500,00	19 039,50	17 500,00	17 500,00	17 500,00	
600 Bežné výdavky					9 683,36	10 154,18	12 000,00	19 500,00	19 039,50	17 500,00	17 500,00	17 500,00	
630 Tovary a služby					688,16	2 102,38	2 000,00	0,00	0,00	0,00	0,00	0,00	
0810	633006	41		Všeobecný materiál	441,30	1 991,98	2 000,00	0,00	0,00	0,00	0,00	0,00	
0810	635006	41		Údržba športových zariadení	246,86	110,40	0,00	0,00	0,00	0,00	0,00	0,00	
640 Bežné transfery					8 995,20	8 051,80	10 000,00	19 500,00	19 039,50	17 500,00	17 500,00	17 500,00	
0810	642001	41	TJ Inter	Dotácia pre TJ Inter	7 299,00	8 051,80	10 000,00	11 500,00	11 039,50	11 500,00	11 500,00	11 500,00	
0810	642001	41	TJ Sokol	Dotácia pre TJ Sokol	1 696,20			6 000,00	6 000,00	6 000,00	6 000,00	6 000,00	
0810	642001	41	ADRENALIN		0,00			0,00	1 000,00	1 000,00	0,00	0,00	0,00
0810	642001	41	DOMKA		0,00			0,00	1 000,00	1 000,00	0,00	0,00	0,00
Program 6 : Kultúra					4 264,03	7 051,15	4 700,00	4 275,00	3 521,41	4 750,00	4 750,00	4 750,00	
Podprogram 6.1 : Knižnica					583,67	485,38	700,00	475,00	262,31	750,00	750,00	750,00	
600 Bežné výdavky					583,67	485,38	700,00	475,00	262,31	750,00	750,00	750,00	

630 Tovary a služby						583,67	485,38	700,00	475,00	262,31	750,00	750,00	750,00
0820	633006	41			Všeobecný materiál	0,00	0,00	0,00	25,00	23,50	50,00	50,00	50,00
0820	633009	41			Knihy, časopisy, noviny	383,67	485,38	500,00	250,00	238,81	500,00	500,00	500,00
0820	637027	41			Odmeny na základe DoVP	200,00	0,00	200,00	200,00	0,00	200,00	200,00	200,00
Podprogram 6.2 : Kultúrne a športové podujatia						3 680,36	6 565,77	4 000,00	3 800,00	3 259,10	4 000,00	4 000,00	4 000,00
600 Bežné výdavky						3 680,36	6 565,77	4 000,00	3 800,00	3 259,10	4 000,00	4 000,00	4 000,00
630 Tovary a služby						3 680,36	6 565,77	4 000,00	3 800,00	3 259,10	4 000,00	4 000,00	4 000,00
0810	637002	41			Športové podujatia	838,08	900,00	1 000,00	1 000,00	500,00	1 000,00	1 000,00	1 000,00
0820	637002	41			Kultúrne podujatia	2 842,28	5 665,77	3 000,00	2 800,00	2 759,10	3 000,00	3 000,00	3 000,00
Program 7 : Prostredie pre život						62 735,22	188 493,36	384 900,00	955 449,00	494 230,53	573 027,00	335 316,00	389 749,00
Podprogram 7.1 : Verejná zeleň						22 960,59	43 716,67	22 450,00	48 458,00	41 951,41	34 561,00	34 611,00	34 661,00
600 Bežné výdavky						22 960,59	43 716,67	22 450,00	48 458,00	41 951,41	34 561,00	34 611,00	34 661,00
610 Mzdy, platy, služobné príjmy a ostatné osobné vyrovnania						9 853,21	10 395,60	10 300,00	14 022,00	13 829,69	13 830,00	13 830,00	13 830,00
0620	611	1162		DOH	Tarifný plat	820,80	0,00	0,00	0,00	0,00	0,00	0,00	0,00
0620	611	41			Tarifný plat	6 874,78	8 465,19	7 200,00	11 082,00	10 923,51	9 667,00	9 667,00	9 667,00
0620	612001	41			Osobný príplatok	1 435,96	1 394,91	2 400,00	1 860,00	1 826,78	2 163,00	2 163,00	2 163,00
0620	614	41			Odmeny	721,67	535,50	700,00	1 080,00	1 079,40	2 000,00	2 000,00	2 000,00
620 Poistné a príspevok do poisťovní						3 369,50	3 628,26	3 350,00	4 886,00	4 851,78	4 835,00	4 835,00	4 835,00
0620	621	41			Poistné do VŠZP	892,60	966,80	1 000,00	1 285,00	1 270,56	1 383,00	1 383,00	1 383,00
0620	623	1162		DOH	Poistné ostatné ZP	33,00	0,00	0,00	0,00	0,00	0,00	0,00	0,00
0620	625001	1162		DOH	Nemocenské poistenie	12,18	0,00	0,00	0,00	0,00	0,00	0,00	0,00
0620	625001	41			Nemocenské poistenie	124,93	149,30	150,00	192,00	191,64	194,00	194,00	194,00
0620	625002	1162		DOH	Starobné poistenie	121,80	0,00	0,00	0,00	0,00	0,00	0,00	0,00
0620	625002	41			Starobné poistenie	1 249,64	1 493,52	1 300,00	2 048,00	2 029,70	1 937,00	1 937,00	1 937,00

0620	625003	1162	DOH	Úrazové poistenie	6,96	0,00	0,00	0,00	0,00	0,00	0,00	0,00
0620	625003	41		Úrazové poistenie	71,36	85,26	100,00	117,00	116,91	111,00	111,00	111,00
0620	625004	1162	DOH	Invalidné poistenie	26,10	0,00	0,00	0,00	0,00	0,00	0,00	0,00
0620	625004	41		Invalidné poistenie	267,75	320,02	300,00	411,00	410,68	415,00	415,00	415,00
0620	625005	1162	DOH	Poistenie v nezamestnanosti	8,70	0,00	0,00	0,00	0,00	0,00	0,00	0,00
0620	625005	41		Poistenie v nezamestnanosti	89,23	106,66	100,00	138,00	137,75	138,00	138,00	138,00

0620	625007	1162		DOH	Poistenie do RF	41,32	0,00	0,00	0,00	0,00	0,00	0,00	0,00
0620	625007	41			Poistenie do RF	423,93	506,70	400,00	695,00	694,54	657,00	657,00	657,00
630 Tovary a služby						9 737,88	29 692,81	8 800,00	29 550,00	23 269,94	15 896,00	15 946,00	15 996,00
0620	633004	111			Prevádzkové stroje, prístroje, za	0,00	3 859,59	0,00	9 000,00	5 000,00	0,00	0,00	0,00
0620	633004	41			Prevádzkové stroje, prístroje, za	0,00	0,00	0,00	1 350,00	255,45	500,00	500,00	500,00
0620	633006	41			Všeobecný materiál	4 844,66	11 412,84	2 000,00	3 350,00	3 343,82	3 000,00	3 000,00	3 000,00
0620	633010	41			Pracovné odevy, obuv	423,99	250,44	400,00	0,00	0,00	0,00	0,00	0,00
0620	634001	111		ŽP	PHM - životné prostredie	0,00	0,00	0,00	0,00	0,00	41,00	41,00	41,00
0620	634001	41			Pohonné hmoty	1 109,67	1 345,81	1 300,00	2 300,00	2 272,50	2 300,00	2 300,00	2 300,00
0620	634002	41			Údržba strojov, prístrojov	609,32	74,50	500,00	500,00	355,18	500,00	550,00	600,00
0620	634003	41			Poistenie vozidiel	318,32	478,81	500,00	500,00	148,05	200,00	200,00	200,00
0620	634004	41			Prepravné a nájom dopr.prostrie	0,00	1 211,00	500,00	500,00	6,24	500,00	500,00	500,00
0620	635004	41			Údržba prevádzkových strojov	0,00	0,00	0,00	650,00	637,63	500,00	500,00	500,00
0620	635006	41			Údržba verejnej zelene	1 246,50	9 837,42	3 000,00	2 300,00	2 246,19	2 500,00	2 500,00	2 500,00
0620	637004	41			Všeobecné služby	60,60	482,12	0,00	8 300,00	8 217,30	5 000,00	5 000,00	5 000,00
0620	637014	1162		DOH	Stravovanie	176,00	0,00	0,00	0,00	0,00	0,00	0,00	0,00
0620	637014	41			Stravovanie	836,00	598,40	500,00	620,00	612,48	675,00	675,00	675,00
0620	637016	41			Prídela do sociálneho fondu	112,82	141,88	100,00	180,00	175,10	180,00	180,00	180,00
Podprogram 7.2 : Rozvoj obce						39 774,63	144 776,69	362 450,00	906 991,00	452 279,12	538 466,00	300 705,00	355 088,00
600 Bežné výdavky						6 161,23	6 569,96	9 800,00	13 440,00	13 416,96	9 900,00	9 900,00	9 900,00
630 Tovary a služby						6 161,23	6 569,96	9 800,00	13 440,00	13 416,96	9 900,00	9 900,00	9 900,00
0620	632004	41			Internet - metropolitná sieť	4 381,63	4 779,96	4 800,00	4 840,00	4 839,96	4 900,00	4 900,00	4 900,00
0620	637005	41			Geometrické plány	1 779,60	1 790,00	5 000,00	5 550,00	5 527,00	5 000,00	5 000,00	5 000,00
0443	637005	41		VÝDAJNÍKY	Špeciálne služby	0,00	0,00	0,00	3 050,00	3 050,00	0,00	0,00	0,00

700 Kapitálové výdavky					33 613,40	138 206,73	352 650,00	893 551,00	438 862,16	528 566,00	290 805,00	345 188,00
710 Obstarávanie kapitálových aktív					33 613,40	138 206,73	352 650,00	893 551,00	438 862,16	528 566,00	290 805,00	345 188,00
0111	713004	41		Nákup prevádzkových strojov	27 873,00	4 262,80	0,00	2 000,00	1 999,00	0,00	0,00	0,00
0443	713003	111	KAMERY	Kamerový systém	0,00	0,00	0,00	14 957,00	14 956,10	0,00	0,00	0,00
0443	713003	41	KAMERY	Kamerový systém	0,00	0,00	0,00	65,00	64,90	0,00	0,00	0,00
0443	713004	41	KAMERY	Kamerový systém	0,00	0,00	0,00	330,00	326,40	0,00	0,00	0,00
0443	711001	41		Nákup nehnuteľností	0,00	27 384,00	50 000,00	50 000,00	0,00	0,00	0,00	0,00
0443	716	41		Projektová dokumentácia	1 790,00	21 414,99	20 000,00	20 000,00	1 400,00	0,00	0,00	0,00
0443	716	41	VÝDAJNÍKY	PD - Výdajné stojany na vodu	0,00	0,00	0,00	650,00	0,00	0,00	0,00	0,00
0443	717001	111	WIFI	WIFI4YOU	0,00	0,00	0,00	12 498,00	12 498,00	0,00	0,00	0,00
0443	717001	41	VÝDAJNÍKY	Výdajníky na vodu	0,00	0,00	0,00	21 259,00	21 258,92	0,00	0,00	0,00
0443	717001	46	ZŠ	Výstavba základnej školy	0,00	0,00	0,00	676 786,00	386 358,84	276 147,00	0,00	0,00
0443	717001	41		Realizácia nových stavieb	1 984,80	85 144,94	282 650,00	95 006,00	0,00	252 419,00	290 805,00	345 188,00
0911	713004	41		Nákup prevádzkových strojov	1 965,60	0,00	0,00	0,00	0,00	0,00	0,00	0,00
Program 8 : Sociálne služby					58 413,84	116 482,20	106 700,00	164 724,00	161 069,04	204 155,00	204 165,00	155 498,00
Podprogram 8.1 : Sociálna starostlivosť					38 113,93	88 128,72	103 700,00	126 064,00	124 148,26	165 273,00	165 283,00	116 616,00
600 Bežné výdavky					38 113,93	88 128,72	103 700,00	126 064,00	124 148,26	165 273,00	165 283,00	116 616,00
610 Mzdy, platy, služobné príjmy a ostatné osobné vyrovnania					26 719,98	60 944,12	70 700,00	85 900,00	85 783,78	115 354,00	115 354,00	81 934,00
1070	611	111	KC	Tarifný plat	4 816,00	20 752,60	26 000,00	27 000,00	26 991,51	33 420,00	33 420,00	0,00
1070	611	111	TSP	Tarifný plat	8 893,80	29 433,92	24 000,00	43 500,00	43 443,53	66 600,00	66 600,00	66 600,00
1070	611	41	SOC	Tarifný plat	7 865,95	8 318,01	8 400,00	12 200,00	12 185,77	11 886,00	11 886,00	11 886,00
1070	612001	111	TSP	Osobný príplatok	2 856,22	0,00	9 000,00	400,00	397,14	0,00	0,00	0,00
1070	612001	41	SOC	Osobný príplatok	1 406,15	1 547,99	2 400,00	1 950,00	1 947,28	2 548,00	2 548,00	2 548,00
1070	614	41	SOC	Odmeny	881,86	891,60	900,00	850,00	818,55	900,00	900,00	900,00

620 Poistné a príspevok do poisťovní					9 370,58	21 494,92	24 300,00	30 057,00	29 897,75	39 285,00	39 285,00	27 602,00
1070	621	111	KC	Poistné do VŠZP	500,40	2 146,30	2 500,00	2 750,00	2 726,31	3 342,00	3 342,00	0,00
1070	621	111	TSP	Poistné do VŠZP	843,61	1 587,96	3 300,00	1 800,00	1 758,03	2 592,00	2 592,00	2 592,00
1070	621	41	SOC	Poistné do VŠZP	559,55	572,94	1 100,00	828,00	827,04	722,00	722,00	722,00
1070	623	111	TSP	Poistné ostatné ZP	372,75	1 434,27	0,00	2 700,00	2 696,88	4 068,00	4 068,00	4 068,00
1070	625001	111	KC	Nemocenské poistenie	70,00	300,31	400,00	400,00	381,60	468,00	468,00	0,00
1070	625001	111	TSP	Nemocenské poistenie	170,15	422,93	500,00	630,00	623,47	933,00	933,00	933,00
1070	625001	41	SOC	Nemocenské poistenie	152,23	160,38	150,00	223,00	222,97	202,00	202,00	202,00
1070	625002	111	KC	Starobné poistenie	700,56	3 004,82	3 600,00	3 820,00	3 816,83	4 679,00	4 679,00	0,00
1070	625002	111	TSP	Starobné poistenie	1 702,92	4 231,12	4 600,00	6 250,00	6 236,88	9 324,00	9 324,00	9 324,00
1070	625002	41	SOC	Starobné poistenie	1 620,56	1 604,31	1 500,00	2 231,00	2 230,27	2 021,00	2 021,00	2 021,00
1070	625003	111	KC	Úrazové poistenie	40,00	171,55	200,00	220,00	218,04	268,00	268,00	0,00
1070	625003	111	TSP	Úrazové poistenie	97,21	241,63	300,00	360,00	356,23	533,00	533,00	533,00
1070	625003	41	SOC	Úrazové poistenie	86,96	91,60	100,00	127,00	125,42	115,00	115,00	115,00
1070	625004	111	KC	Invalidné poistenie	150,12	643,89	800,00	820,00	817,89	1 003,00	1 003,00	0,00
1070	625004	111	TSP	Invalidné poistenie	364,86	906,63	1 000,00	1 350,00	1 336,44	1 998,00	1 998,00	1 998,00
1070	625004	41	SOC	Invalidné poistenie	326,31	343,75	300,00	480,00	477,86	433,00	433,00	433,00
1070	625005	111	KC	Poistenie v nezamestnanosti	50,04	214,63	300,00	280,00	272,63	335,00	335,00	0,00
1070	625005	111	TSP	Poistenie v nezamestnanosti	121,58	302,19	300,00	450,00	445,46	666,00	666,00	666,00
1070	625005	41	SOC	Poistenie v nezamestnanosti	108,73	114,54	100,00	161,00	160,17	145,00	145,00	145,00
1070	625007	111	KC	Poistenie do RF	237,67	1 019,45	1 200,00	1 300,00	1 294,90	1 588,00	1 588,00	0,00
1070	625007	111	TSP	Poistenie do RF	577,70	1 435,44	1 500,00	2 120,00	2 115,98	3 164,00	3 164,00	3 164,00
1070	625007	41	SOC	Poistenie do RF	516,67	544,28	550,00	757,00	756,45	686,00	686,00	686,00
630 Tovary a služby					2 023,37	5 689,68	8 700,00	10 107,00	8 466,73	10 634,00	10 644,00	7 080,00
1070	631001	41	TSP	Cestovné náhrady	17,58	339,66	100,00	660,00	658,16	650,00	650,00	650,00

1070	631001	111	KC	Cestovné náhrady	0,00	26,97	0,00	310,00	306,96	300,00	300,00	0,00
1070	632005	111	TSP	Telekomunikačné služby	5,70	87,39	200,00	200,00	181,81	200,00	200,00	200,00
1070	632005	41	SOC	Telekomunikačné služby	221,54	173,86	200,00	200,00	188,74	200,00	210,00	220,00
1070	633006	111	KC	Všeobecný materiál	10,56	250,57	1 300,00	1 010,00	1 006,80	900,00	900,00	0,00
1070	633006	111	TSP	Všeobecný materiál	36,30	28,45	2 000,00	2 000,00	417,82	400,00	400,00	400,00
1070	637014	41	KC	Stravovanie	264,00	1 311,20	1 000,00	1 561,00	1 560,24	2 023,00	2 023,00	0,00
1070	637014	41	SOC	Stravovanie	704,00	510,40	600,00	521,00	520,08	675,00	675,00	675,00
1070	637014	41	TSP	Stravovanie	528,00	2 393,60	2 500,00	2 600,00	2 589,84	4 046,00	4 046,00	4 046,00
1070	637016	41	KC	Prídel do sociálneho fondu	40,26	197,26	300,00	330,00	327,43	351,00	351,00	0,00
1070	637016	41	TSP	Prídel do sociálneho fondu	103,35	264,05	400,00	530,00	525,90	699,00	699,00	699,00
1070	637016	41	SOC	Prídel do sociálneho fondu	92,08	106,27	100,00	185,00	182,95	190,00	190,00	190,00
Podprogram 8.2 : Jednorázové dávky sociálnej starostlivosti					20 299,91	28 353,48	3 000,00	38 660,00	36 920,78	38 882,00	38 882,00	38 882,00
600 Bežné výdavky					20 299,91	28 353,48	3 000,00	38 660,00	36 920,78	38 882,00	38 882,00	38 882,00
640 Bežné transfery					20 299,91	28 353,48	3 000,00	38 660,00	36 920,78	38 882,00	38 882,00	38 882,00
1070	642026	111	DAVKA	Dávka v hmotnej núdzi	4 420,80	8 031,68	0,00	0,00	0,00	0,00	0,00	0,00
1070	637006	111	DAVKA	Dávka v hmotnej núdzi	0,00	0,00	0,00	10 508,00	10 508,02	10 508,00	10 508,00	10 508,00
1070	642026	111	OSOB	Osobitný príjemca	826,31	939,56	0,00	0,00	0,00	0,00	0,00	0,00
1070	637006	111	OSOB	Osobitný príjemca	0,00	0,00	0,00	1 242,00	1 241,68	1 474,00	1 474,00	1 474,00
1070	642026	111	PND	Prídavky na deti	15 052,80	18 082,24	0,00	0,00	0,00	0,00	0,00	0,00
1070	637006	111	PND	Prídavky na deti	0,00	0,00	0,00	23 910,00	23 909,42	23 900,00	23 900,00	23 900,00
1070	642026	41	JDHN	Jednorázové dávky v hmotnej nú	0,00	1 300,00	1 000,00	1 000,00	700,00	1 000,00	1 000,00	1 000,00
1040	642026	41	DD	Príspevok pre deti v DD	0,00	0,00	2 000,00	2 000,00	561,66	2 000,00	2 000,00	2 000,00
Program 9 : Ľudské zdroje					54 637,45	103 134,77	67 400,00	155 380,00	154 526,83	150 907,00	131 495,00	131 495,00
Podprogram 9.1 : Verejný poriadok a bezpečnosť					0,00	68 283,39	0,00	95 267,00	94 972,51	131 495,00	131 495,00	131 495,00

600 Bežné výdavky						0,00	68 283,39	0,00	95 267,00	94 972,51	131 495,00	131 495,00	131 495,00
610 Mzdy, platy, služobné príjmy a ostatné osobné vyrovnania						0,00	43 633,52	0,00	57 000,00	56 769,56	81 600,00	81 600,00	81 600,00
0360	611	1AC1		MOPS	Tarifný plat	0,00	43 633,52	0,00	57 000,00	56 769,56	69 600,00	69 600,00	69 600,00
0360	614	1AC1		MOPS	Odmeny	0,00	0,00	0,00	0,00	0,00	12 000,00	12 000,00	12 000,00
620 Poistné a príspevok do poisťovní						0,00	15 676,34	0,00	19 832,00	19 790,92	24 326,00	24 326,00	24 326,00
0360	621	1AC1		MOPS	Poistné do VŠZP	0,00	2 016,00	0,00	3 550,00	3 542,00	4 176,00	4 176,00	4 176,00
0360	623	1AC1		MOPS	Poistné ostatné ZP	0,00	2 263,78	0,00	1 900,00	1 890,21	2 784,00	2 784,00	2 784,00
0360	625001	1AC1		MOPS	Nemocenské poistenie	0,00	639,48	0,00	810,00	805,58	975,00	975,00	975,00
0360	625002	1AC1		MOPS	Starobné poistenie	0,00	6 394,89	0,00	8 060,00	8 055,90	9 744,00	9 744,00	9 744,00
0360	625003	1AC1		MOPS	Úrazové poistenie	0,00	365,41	0,00	465,00	462,32	557,00	557,00	557,00
0360	625004	1AC1		MOPS	Invalidné poistenie	0,00	1 370,32	0,00	1 727,00	1 726,26	2 088,00	2 088,00	2 088,00
0360	625005	1AC1		MOPS	Poistenie v nezamestnanosti	0,00	456,77	0,00	580,00	575,41	696,00	696,00	696,00
0360	625007	1AC1		MOPS	Poistenie do RF	0,00	2 169,69	0,00	2 740,00	2 733,24	3 306,00	3 306,00	3 306,00
630 Tovary a služby						0,00	8 973,53	0,00	18 435,00	18 412,03	25 569,00	25 569,00	25 569,00
0360	633010	1AC1		MOPS	Pracovné odevy, obuv	0,00	0,00	0,00	3 650,00	3 642,50	11 025,00	11 025,00	11 025,00
0360	633010	1AC2		MOPS	Pracovné odevy, obuv	0,00	0,00	0,00	2 309,00	2 309,00	0,00	0,00	0,00
0360	637002	1AC1		MOPS	Konkurzy,súťaže	0,00	240,00	0,00	0,00	0,00	0,00	0,00	0,00
0360	637005	1AC1		MOPS	Externý manažment	0,00	4 368,00	0,00	6 090,00	6 083,20	7 000,00	7 000,00	7 000,00
0360	637005	1AC2		MOPS	Externý manažment	0,00	0,00	0,00	336,00	336,00	0,00	0,00	0,00
0360	637014	1AC1		MOPS	Stravovanie	0,00	3 924,80	0,00	5 250,00	5 243,04	6 744,00	6 744,00	6 744,00
0360	637016	1AC1		MOPS	Prídel do sociálneho fondu	0,00	440,73	0,00	800,00	798,29	800,00	800,00	800,00
Podprogram 9.2 : Aktivačná činnosť						9 837,66	6 721,13	0,00	19 910,00	19 539,55	11 576,00	0,00	0,00
600 Bežné výdavky						9 837,66	6 721,13	0,00	19 910,00	19 539,55	11 576,00	0,00	0,00
610 Mzdy, platy, služobné príjmy a ostatné osobné vyrovnania						0,00	0,00	0,00	6 400,00	6 167,96	4 300,00	0,00	0,00
0412	611	111		AČ	Tarifný plat	0,00	0,00	0,00	6 400,00	6 167,96	4 300,00	0,00	0,00

620 Poistné a príspevok do poisťovní						0,00	0,00	0,00	2 220,00	2 210,72	1 503,00	0,00	0,00
0412	623	111		AČ	Poistné ostatné ZP	0,00	0,00	0,00	620,00	616,78	430,00	0,00	0,00
0412	625001	111		AČ	Nemocenské poistenie	0,00	0,00	0,00	87,00	86,27	60,00	0,00	0,00
0412	625002	111		AČ	Starobné poistenie	0,00	0,00	0,00	865,00	863,49	602,00	0,00	0,00
0412	625003	111		AČ	Úrazové poistenie	0,00	0,00	0,00	105,00	104,52	35,00	0,00	0,00
0412	625004	111		AČ	Invalidné poistenie	0,00	0,00	0,00	186,00	185,03	129,00	0,00	0,00
0412	625005	111		AČ	Poistenie v nezamestnanosti	0,00	0,00	0,00	62,00	61,66	43,00	0,00	0,00
0412	625007	111		AČ	Poistenie do RF	0,00	0,00	0,00	295,00	292,97	204,00	0,00	0,00
630 Tovary a služby						9 837,66	6 721,13	0,00	11 290,00	11 160,87	5 773,00	0,00	0,00
0412	633004	111		AČ	Prevádzkové stroje	0,00	958,00	0,00	0,00	0,00	0,00	0,00	0,00
0412	633006	111		AČ	Všeobecný materiál	5 518,93	3 150,78	0,00	6 700,00	6 660,51	5 728,00	0,00	0,00
0412	633006	41		AČ	Všeobecný materiál	144,98	0,00	0,00	0,00	0,00	0,00	0,00	0,00
0412	633010	111		AČ	Pracovné odevy, obuv	3 890,31	1 013,85	0,00	4 500,00	4 413,23	0,00	0,00	0,00
0412	633010	41		AČ	Pracovné odevy, obuv	21,00	0,00	0,00	0,00	0,00	0,00	0,00	0,00
0412	637014	41		AČ	Stravovanie	0,00	1 540,00	0,00	0,00	0,00	0,00	0,00	0,00
0412	637015	111		AČ	Poistné	262,44	58,50	0,00	0,00	0,00	0,00	0,00	0,00
0412	637016	111		AČ	Prídely do sociálneho fondu	0,00	0,00	0,00	90,00	87,13	45,00	0,00	0,00
Podprogram 9.3 : Podpora zamestnanosti						44 799,79	28 130,25	67 400,00	40 203,00	40 014,77	7 836,00	0,00	0,00
600 Bežné výdavky						44 799,79	28 130,25	67 400,00	40 203,00	40 014,77	7 836,00	0,00	0,00
610 Mzdy, platy, služobné príjmy a ostatné osobné vyrovnania						30 562,99	20 725,97	50 000,00	29 805,00	29 653,68	5 760,00	0,00	0,00
0412	611	111		CNTP	Tarifný plat	26 616,73	18 324,61	50 000,00	0,00	0,00	0,00	0,00	0,00
0412	611	111		PKZ	Tarifný plat	2 549,28	1 365,06	0,00	0,00	0,00	0,00	0,00	0,00
0412	611	41		CNTP	Tarifný plat	1 262,81	1 036,30	0,00	0,00	0,00	0,00	0,00	0,00
0412	611	41		PKZ	Tarifný plat	134,17	0,00	0,00	0,00	0,00	0,00	0,00	0,00
0412	611	1AC1		PVO	Tarifný plat	0,00	0,00	0,00	11 500,00	11 456,64	0,00	0,00	0,00

0412	611	1AC2	PVO	Tarifný plat	0,00	0,00	0,00	2 050,00	2 021,76	0,00	0,00	0,00
0412	611	41	PVO	Tarifný plat	0,00	0,00	0,00	3 370,00	3 369,60	0,00	0,00	0,00
0412	611	1AC1	UP	Tarifný plat	0,00	0,00	0,00	1 350,00	1 305,60	3 917,00	0,00	0,00
0412	611	1AC2	UP	Tarifný plat	0,00	0,00	0,00	250,00	230,40	691,00	0,00	0,00

0412	611	41		UP	Tarifný plat	0,00	0,00	0,00	390,00	384,00	1 152,00	0,00	0,00
0412	611	1AC1		VPS	Tarifný plat	0,00	0,00	0,00	7 405,00	7 402,26	0,00	0,00	0,00
0412	611	1AC2		VPS	Tarifný plat	0,00	0,00	0,00	1 310,00	1 306,28	0,00	0,00	0,00
0412	611	41		VPS	Tarifný plat	0,00	0,00	0,00	2 180,00	2 177,14	0,00	0,00	0,00
620 Poistné a príspevok do poisťovní						11 217,94	7 404,28	17 400,00	10 194,00	10 159,04	2 015,00	0,00	0,00
0412	621	111		CNTP	Poistné do VSZP	2 291,66	1 460,61	5 000,00	0,00	0,00	0,00	0,00	0,00
0412	621	111		PKZ	Poistné do VSZP	261,72	96,00	0,00	0,00	0,00	0,00	0,00	0,00
0412	621	41		CNTP	Poistné do VSZP	120,61	105,93	0,00	0,00	0,00	0,00	0,00	0,00
0412	621	41		PKZ	Poistné do VSZP	13,78	0,00	0,00	0,00	0,00	0,00	0,00	0,00
0412	623	111		CNTP	Poistné ostatné ZP	495,90	456,00	0,00	0,00	0,00	0,00	0,00	0,00
0412	623	41		CNTP	Poistné ostatné ZP	26,10	0,00	0,00	0,00	0,00	0,00	0,00	0,00
0412	625001	111		CNTP	Nemocenské poistenie	390,25	268,32	700,00	0,00	0,00	0,00	0,00	0,00
0412	625001	111		PKZ	Nemocenské poistenie	36,64	13,44	0,00	0,00	0,00	0,00	0,00	0,00
0412	625001	41		CNTP	Nemocenské poistenie	20,54	14,83	0,00	0,00	0,00	0,00	0,00	0,00
0412	625001	41		PKZ	Nemocenské poistenie	1,93	0,00	0,00	0,00	0,00	0,00	0,00	0,00
0412	625002	111		CNTP	Starobné poistenie	3 902,58	2 683,26	7 000,00	0,00	0,00	0,00	0,00	0,00
0412	625002	111		PKZ	Starobné poistenie	366,41	134,40	0,00	0,00	0,00	0,00	0,00	0,00
0412	625002	41		CNTP	Starobné poistenie	205,40	148,30	0,00	0,00	0,00	0,00	0,00	0,00
0412	625002	41		PKZ	Starobné poistenie	19,29	0,00	0,00	0,00	0,00	0,00	0,00	0,00
0412	625003	111		CNTP	Úrazové poistenie	223,00	153,33	400,00	0,00	0,00	0,00	0,00	0,00
0412	625003	111		PKZ	Úrazové poistenie	20,94	7,68	0,00	0,00	0,00	0,00	0,00	0,00
0412	625003	41		CNTP	Úrazové poistenie	11,74	8,47	0,00	0,00	0,00	0,00	0,00	0,00
0412	625003	41		PKZ	Úrazové poistenie	1,10	0,00	0,00	0,00	0,00	0,00	0,00	0,00
0412	625004	111		CNTP	Invalidné poistenie	836,27	576,76	1 500,00	0,00	0,00	0,00	0,00	0,00
0412	625004	111		PKZ	Invalidné poistenie	78,52	28,80	0,00	0,00	0,00	0,00	0,00	0,00

0412	625004	41	CNTP	Invalidné poistenie	44,01	30,00	0,00	0,00	0,00	0,00	0,00	0,00
0412	625004	41	PKZ	Invalidné poistenie	4,13	0,00	0,00	0,00	0,00	0,00	0,00	0,00
0412	625005	111	CNTP	Poistenie v nezamestnanosti	278,75	191,65	500,00	0,00	0,00	0,00	0,00	0,00
0412	625005	111	PKZ	Poistenie v nezamestnanosti	26,17	9,60	0,00	0,00	0,00	0,00	0,00	0,00
0412	625005	41	CNTP	Poistenie v nezamestnanosti	14,67	10,60	0,00	0,00	0,00	0,00	0,00	0,00
0412	625005	41	PKZ	Poistenie v nezamestnanosti	1,38	0,00	0,00	0,00	0,00	0,00	0,00	0,00
0412	625007	111	CNTP	Poistenie do RF	1 323,93	910,70	2 300,00	0,00	0,00	0,00	0,00	0,00
0412	625007	111	PKZ	Poistenie do RF	124,30	45,60	0,00	0,00	0,00	0,00	0,00	0,00
0412	625007	41	CNTP	Poistenie do RF	69,68	50,00	0,00	0,00	0,00	0,00	0,00	0,00
0412	625007	41	PKZ	Poistenie do RF	6,54	0,00	0,00	0,00	0,00	0,00	0,00	0,00
0412	621	1AC1	PVO	Poistné do VSZP	0,00	0,00	0,00	130,00	127,30	0,00	0,00	0,00
0412	621	1AC2	PVO	Poistné do VSZP	0,00	0,00	0,00	25,00	22,46	0,00	0,00	0,00
0412	621	41	PVO	Poistné do VSZP	0,00	0,00	0,00	40,00	37,44	0,00	0,00	0,00
0412	621	1AC1	UP	Poistné do VSZP	0,00	0,00	0,00	131,00	130,56	392,00	0,00	0,00
0412	621	1AC2	UP	Poistné do VSZP	0,00	0,00	0,00	25,00	23,04	69,00	0,00	0,00
0412	621	41	UP	Poistné do VSZP	0,00	0,00	0,00	40,00	38,40	115,00	0,00	0,00
0412	623	1AC1	PVO	Poistné ostatné ZP	0,00	0,00	0,00	892,00	891,07	0,00	0,00	0,00
0412	623	1AC2	PVO	Poistné ostatné ZP	0,00	0,00	0,00	158,00	157,25	0,00	0,00	0,00
0412	623	41	PVO	Poistné ostatné ZP	0,00	0,00	0,00	263,00	262,08	0,00	0,00	0,00
0412	623	1AC1	VPS	Poistné ostatné ZP	0,00	0,00	0,00	740,00	736,95	0,00	0,00	0,00
0412	623	1AC2	VPS	Poistné ostatné ZP	0,00	0,00	0,00	131,00	130,05	0,00	0,00	0,00
0412	623	41	VPS	Poistné ostatné ZP	0,00	0,00	0,00	217,00	216,86	0,00	0,00	0,00
0412	625001	1AC1	PVO	Nemocenské poistenie	0,00	0,00	0,00	160,00	160,10	0,00	0,00	0,00
0412	625001	1AC2	PVO	Nemocenské poistenie	0,00	0,00	0,00	29,00	28,25	0,00	0,00	0,00
0412	625001	41	PVO	Nemocenské poistenie	0,00	0,00	0,00	47,00	47,09	0,00	0,00	0,00

0412	625001	1AC1		UP	Nemocenské poistenie	0,00	0,00	0,00	19,00	18,27	55,00	0,00	0,00
0412	625001	1AC2		UP	Nemocenské poistenie	0,00	0,00	0,00	4,00	3,23	10,00	0,00	0,00
0412	625001	41		UP	Nemocenské poistenie	0,00	0,00	0,00	6,00	5,38	16,00	0,00	0,00
0412	625001	1AC1		VPS	Nemocenské poistenie	0,00	0,00	0,00	103,00	103,01	0,00	0,00	0,00
0412	625001	1AC2		VPS	Nemocenské poistenie	0,00	0,00	0,00	18,00	18,16	0,00	0,00	0,00
0412	625001	41		VPS	Nemocenské poistenie	0,00	0,00	0,00	31,00	30,29	0,00	0,00	0,00
0412	625002	1AC1		PVO	Starobné poistenie	0,00	0,00	0,00	1 604,00	1 603,93	0,00	0,00	0,00
0412	625002	1AC2		PVO	Starobné poistenie	0,00	0,00	0,00	283,00	283,05	0,00	0,00	0,00
0412	625002	41		PVO	Starobné poistenie	0,00	0,00	0,00	472,00	471,74	0,00	0,00	0,00
0412	625002	1AC1		UP	Starobné poistenie	0,00	0,00	0,00	183,00	182,78	548,00	0,00	0,00
0412	625002	1AC2		UP	Starobné poistenie	0,00	0,00	0,00	33,00	32,26	97,00	0,00	0,00
0412	625002	41		UP	Starobné poistenie	0,00	0,00	0,00	54,00	53,76	161,00	0,00	0,00
0412	625002	1AC1		VPS	Starobné poistenie	0,00	0,00	0,00	1 032,00	1 031,83	0,00	0,00	0,00
0412	625002	1AC2		VPS	Starobné poistenie	0,00	0,00	0,00	182,00	182,09	0,00	0,00	0,00
0412	625002	41		VPS	Starobné poistenie	0,00	0,00	0,00	304,00	303,48	0,00	0,00	0,00
0412	625003	1AC1		PVO	Úrazové poistenie	0,00	0,00	0,00	92,00	91,43	0,00	0,00	0,00
0412	625003	1AC2		PVO	Úrazové poistenie	0,00	0,00	0,00	17,00	16,14	0,00	0,00	0,00
0412	625003	41		PVO	Úrazové poistenie	0,00	0,00	0,00	27,00	26,89	0,00	0,00	0,00
0412	625003	1AC1		UP	Úrazové poistenie	0,00	0,00	0,00	11,00	10,45	31,00	0,00	0,00
0412	625003	1AC2		UP	Úrazové poistenie	0,00	0,00	0,00	2,00	1,84	6,00	0,00	0,00
0412	625003	41		UP	Úrazové poistenie	0,00	0,00	0,00	3,00	3,07	10,00	0,00	0,00
0412	625003	1AC1		VPS	Úrazové poistenie	0,00	0,00	0,00	59,00	58,82	0,00	0,00	0,00
0412	625003	1AC2		VPS	Úrazové poistenie	0,00	0,00	0,00	11,00	10,38	0,00	0,00	0,00
0412	625003	41		VPS	Úrazové poistenie	0,00	0,00	0,00	18,00	17,30	0,00	0,00	0,00
0412	625004	1AC1		PVO	Invalidné poistenie	0,00	0,00	0,00	344,00	343,70	0,00	0,00	0,00

0412	625004	1AC2		PVO	Invalidné poistenie	0,00	0,00	0,00	61,00	60,65	0,00	0,00	0,00
0412	625004	41		PVO	Invalidné poistenie	0,00	0,00	0,00	101,00	101,09	0,00	0,00	0,00
0412	625004	1AC1		UP	Invalidné poistenie	0,00	0,00	0,00	40,00	39,17	117,00	0,00	0,00
0412	625004	1AC2		UP	Invalidné poistenie	0,00	0,00	0,00	7,00	6,91	21,00	0,00	0,00
0412	625004	41		UP	Invalidné poistenie	0,00	0,00	0,00	12,00	11,52	35,00	0,00	0,00

0412	625004	1AC1		VPS	Invalidné poistenie	0,00	0,00	0,00	222,00	221,10	0,00	0,00	0,00
0412	625004	1AC2		VPS	Invalidné poistenie	0,00	0,00	0,00	39,00	39,02	0,00	0,00	0,00
0412	625004	41		VPS	Invalidné poistenie	0,00	0,00	0,00	65,00	65,03	0,00	0,00	0,00
0412	625005	1AC1		PVO	Poistenie v nezamestnanosti	0,00	0,00	0,00	115,00	114,56	0,00	0,00	0,00
0412	625005	1AC2		PVO	Poistenie v nezamestnanosti	0,00	0,00	0,00	21,00	20,22	0,00	0,00	0,00
0412	625005	41		PVO	Poistenie v nezamestnanosti	0,00	0,00	0,00	34,00	33,70	0,00	0,00	0,00
0412	625005	1AC1		UP	Poistenie v nezamestnanosti	0,00	0,00	0,00	13,00	13,06	39,00	0,00	0,00
0412	625005	1AC2		UP	Poistenie v nezamestnanosti	0,00	0,00	0,00	3,00	2,30	7,00	0,00	0,00
0412	625005	41		UP	Poistenie v nezamestnanosti	0,00	0,00	0,00	4,00	3,84	12,00	0,00	0,00
0412	625005	1AC1		VPS	Poistenie v nezamestnanosti	0,00	0,00	0,00	74,00	73,70	0,00	0,00	0,00
0412	625005	1AC2		VPS	Poistenie v nezamestnanosti	0,00	0,00	0,00	13,00	13,00	0,00	0,00	0,00
0412	625005	41		VPS	Poistenie v nezamestnanosti	0,00	0,00	0,00	22,00	21,68	0,00	0,00	0,00
0412	625007	1AC1		PVO	Poistenie do RF	0,00	0,00	0,00	545,00	544,19	0,00	0,00	0,00
0412	625007	1AC2		PVO	Poistenie do RF	0,00	0,00	0,00	96,00	96,03	0,00	0,00	0,00
0412	625007	41		PVO	Poistenie do RF	0,00	0,00	0,00	160,00	160,06	0,00	0,00	0,00
0412	625007	1AC1		UP	Poistenie do RF	0,00	0,00	0,00	62,00	62,02	186,00	0,00	0,00
0412	625007	1AC2		UP	Poistenie do RF	0,00	0,00	0,00	11,00	10,94	33,00	0,00	0,00
0412	625007	41		UP	Poistenie do RF	0,00	0,00	0,00	19,00	18,24	55,00	0,00	0,00
0412	625007	1AC1		VPS	Poistenie do RF	0,00	0,00	0,00	350,00	350,08	0,00	0,00	0,00
0412	625007	1AC2		VPS	Poistenie do RF	0,00	0,00	0,00	62,00	61,78	0,00	0,00	0,00

0412	625007	41	VPS	Poistenie do RF	0,00	0,00	0,00	103,00	102,97	0,00	0,00	0,00
630 Tovary a služby					3 018,86	0,00	0,00	54,00	52,55	61,00	0,00	0,00
0412	633006	111	PKZ	Všeobecný materiál	109,11	0,00	0,00	0,00	0,00	0,00	0,00	0,00
0412	633006	41	PKZ	Všeobecný materiál	5,75	0,00	0,00	0,00	0,00	0,00	0,00	0,00
0412	637014	41	CNTP	Stravovanie	2 640,00	0,00	0,00	0,00	0,00	0,00	0,00	0,00
0412	637014	41	PKZ	Stravovanie	264,00	0,00	0,00	0,00	0,00	0,00	0,00	0,00
0412	637016	41	PVO	Prídel do sociálneho fondu	0,00	0,00	0,00	37,00	36,38	0,00	0,00	0,00
0412	637016	41	VPS	Prídel do sociálneho fondu	0,00	0,00	0,00	17,00	16,17	0,00	0,00	0,00
0412	637016	41	UP	Prídel do sociálneho fondu	0,00	0,00	0,00	0,00	0,00	61,00	0,00	0,00
640 Bežné transfery					0,00	0,00	0,00	150,00	149,50	0,00	0,00	0,00
0412	642017	41		Úrazové dávky	0,00	0,00	0,00	150,00	149,50	0,00	0,00	0,00

	Program
	Podprogram
	Aktivita prislúchajúca danému podprogramu
	Hlavná kategória podľa druhu výdavku
	Ekonomická klasifikácia rozpočtovej klasifikácie

PRÍLOHA Č. 4: ZOZNAM ANALYZOVANÝCH VÝCHODISKOVÝCH KONCEPČNÝCH DOKUMENTOV A DÁT

Pri spracovaní aktualizácie č. 1 Programu hospodárskeho a sociálneho rozvoja obce Ostrovany na roky 2016-2025 boli analyzované a zohľadnené už existujúce programovacie a plánovacie dokumenty:

Tabuľka 26: Zoznam analyzovaných koncepčných dokumentov

Zoznam analyzovaných koncepčných dokumentov			
Názov dokumentu	Platnosť dokumentu	Úroveň dokumentu	Zdroj
Územný plán obce Ostrovany	priebežne	lokálna	Obecný úrad Ostrovany
PHSR Prešovského samosprávneho kraja 2014-2020	2014-2020	regionálna	www.po-kraj.sk
Regionálna integrovaná územná stratégia Prešovského kraja na roky 2014-2020	2014-2020	regionálna	www.po-kraj.sk
Územný plán veľkého územného celku Prešovského kraja	od 2004	regionálna	www.po-kraj.sk
Národná stratégia regionálneho rozvoja SR	2030	národná	www.telecom.gov.sk
Koncepcia územného rozvoja Slovenska 2001	od 2001	národná	www.telecom.gov.sk
Partnerská dohoda 2014-2020	2014-2020	národná	www.partnerskadohoda.gov.sk
Operačné programy 2014-2020	2014-2020	národná	www.partnerskadohoda.gov.sk
Stratégia Európa 2020	2020	európska	www.eu2020.gov.sk

Zdroj: Inštitút priestorového plánovania 2016, vlastné spracovanie

Okrem rôznych koncepčných dokumentov bolo pri spracovaní dokumentu použité aj veľké množstvo dát rôzneho charakteru. Ich prehľad zobrazuje nasledujúca tabuľka.

Tabuľka 27: Zoznam použitých kvalitatívnych a kvantitatívnych dát

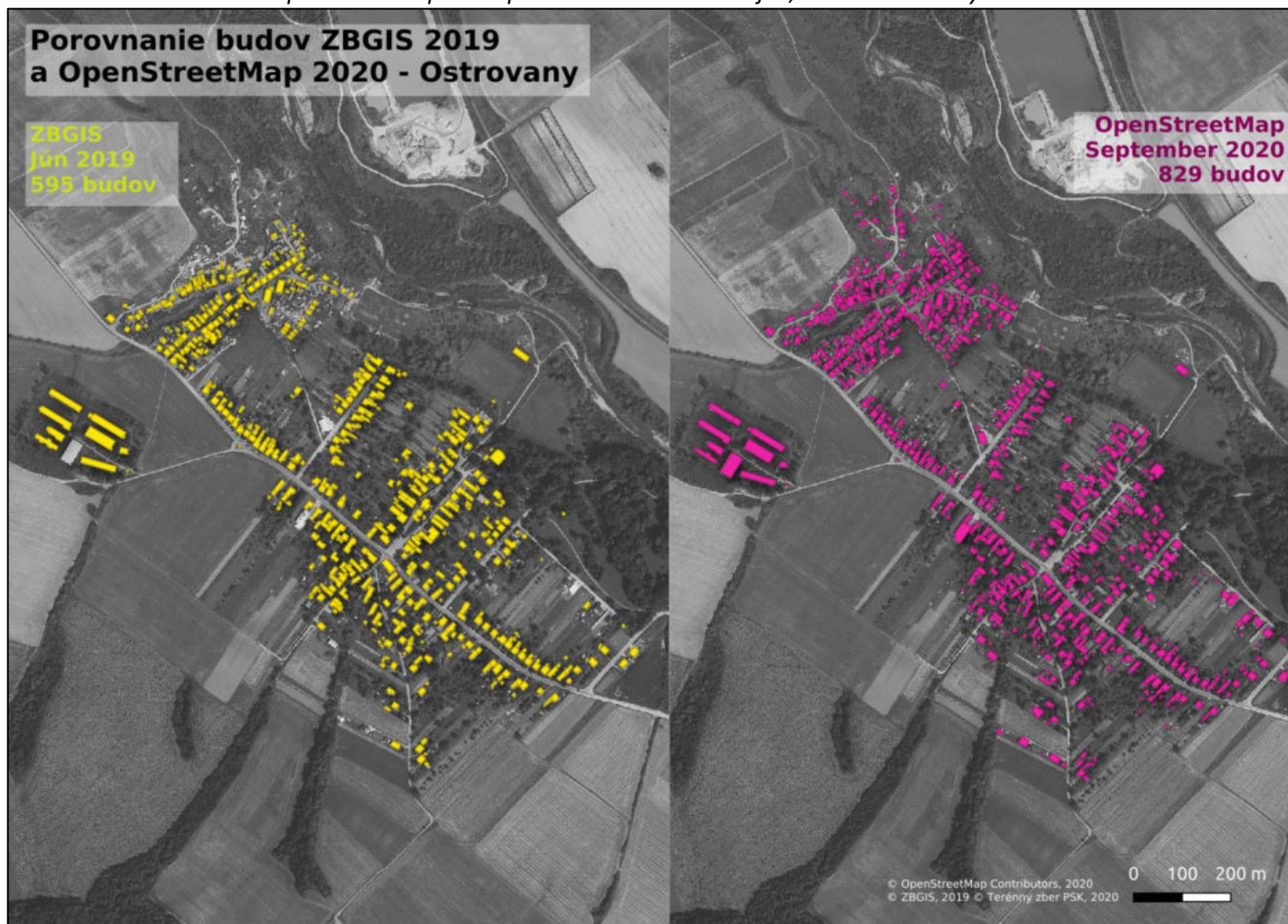
Zoznam použitých kvalitatívnych a kvantitatívnych dát		
Oblasť dát/téma	Zdroj údajov	Webová stránka
Obyvateľstvo	Atlas rómskych komunít 2019 Obec Ostrovany Štatistický úrad SR Ústredie práce sociálnych vecí a rodiny Sčítanie obyvateľov, domov a bytov 2011	www.minv.sk/?atlas-romskych-komunit-2019 www.ostrovany.sk datacube.statistics.sk www.upsvar.sk datacube.statistics.sk/SODB/
Bývanie	Obec Ostrovany Sčítanie obyvateľov, domov a bytov 2011	www.ostrovany.sk datacube.statistics.sk/SODB/
Hospodárstvo	Atlas rómskych komunít 2019	www.minv.sk/?atlas-romskych-komunit-2019

	Obec Ostrovany Štatistický úrad SR Obchodný register Živnostenský register	www.ostrovany.sk datacube.statistics.sk www.orsr.sk www.zrsr.sk
Školstvo a vzdelávanie	Atlas rómskych komunit 2019 Obec Ostrovany	www.minv.sk/?atlas-romskych-komunit-2019 www.ostrovany.sk
Zdravotníctvo	Atlas rómskych komunit 2019 Obec Ostrovany	www.minv.sk/?atlas-romskych-komunit-2019 www.ostrovany.sk
Sociálna sféra	Atlas rómskych komunit 2019 Obec Ostrovany Ústredie práce sociálnych vecí a rodiny	www.minv.sk/?atlas-romskych-komunit-2019 www.ostrovany.sk www.upsvar.sk

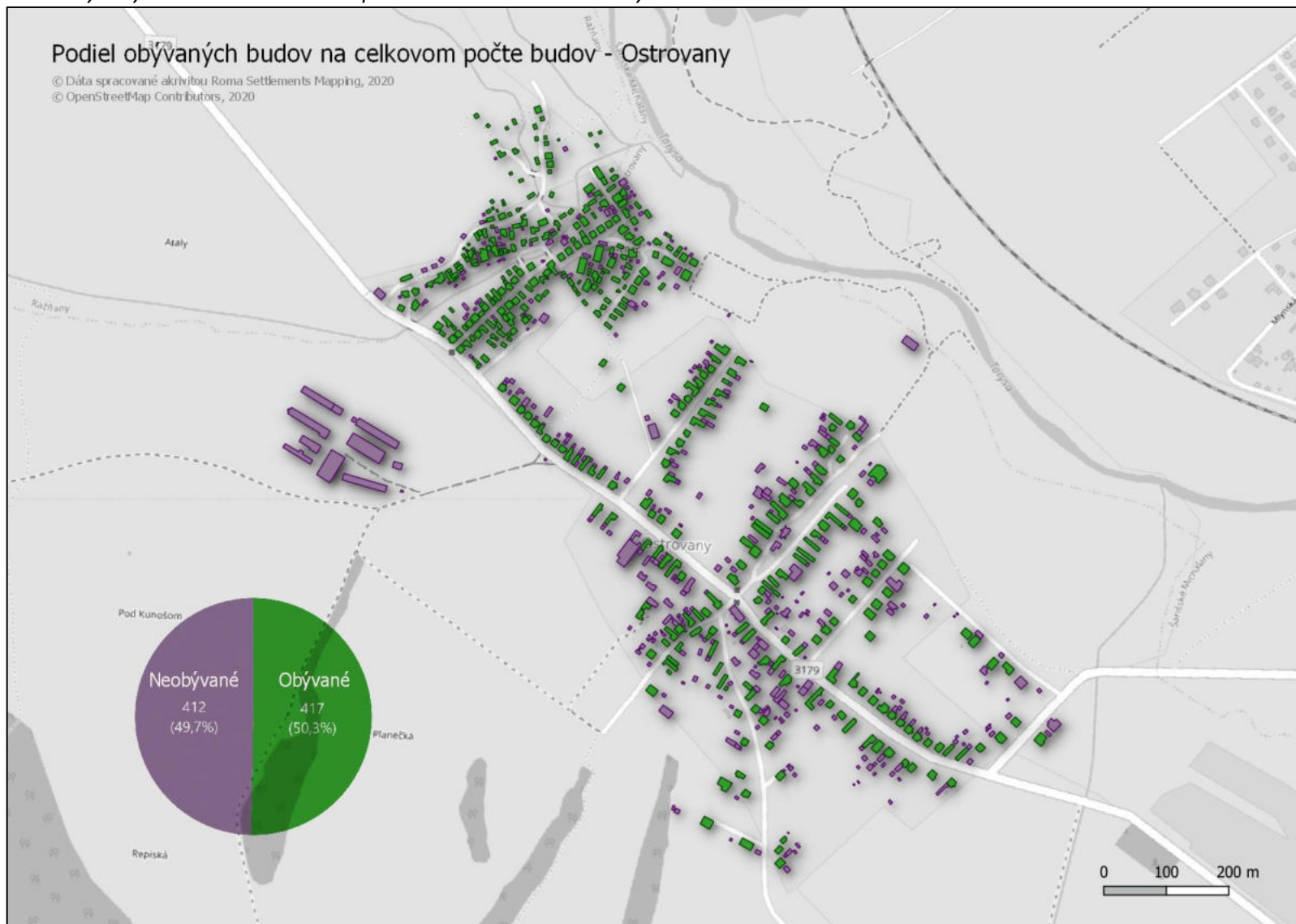
Zdroj: vlastné spracovanie

PRÍLOHA Č. 5: VÝSLEDKY TERÉNNÉHO ZBERU ÚDAJOV V RÁMCI AKTIVITY PSK ROMA SETTLEMENTS MAPPING

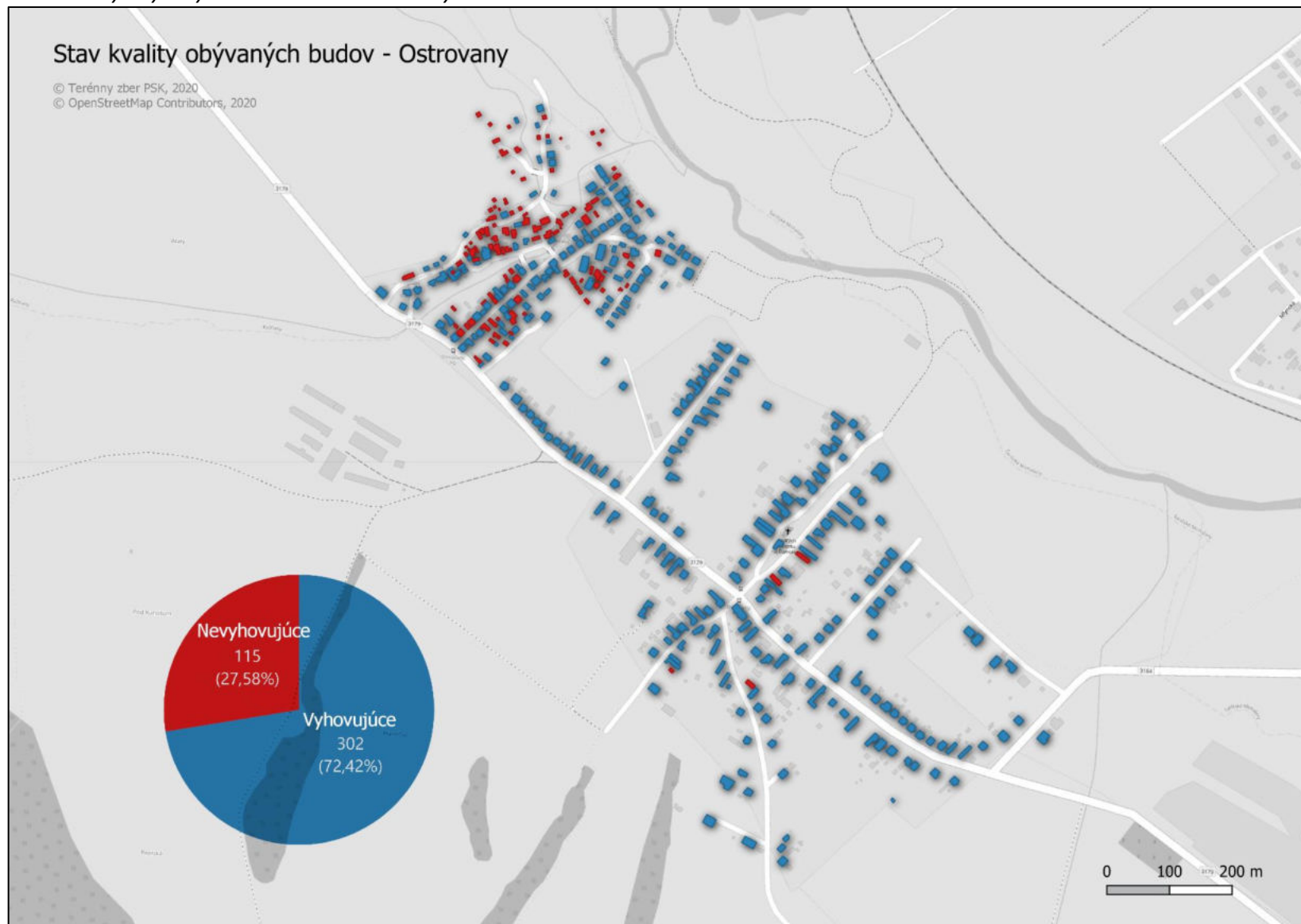
Mapa 21: Porovnanie budov ZBGIS 2019 a OpenStreetMap 2020 po terénnom zbere údajov, v obci Ostrovany



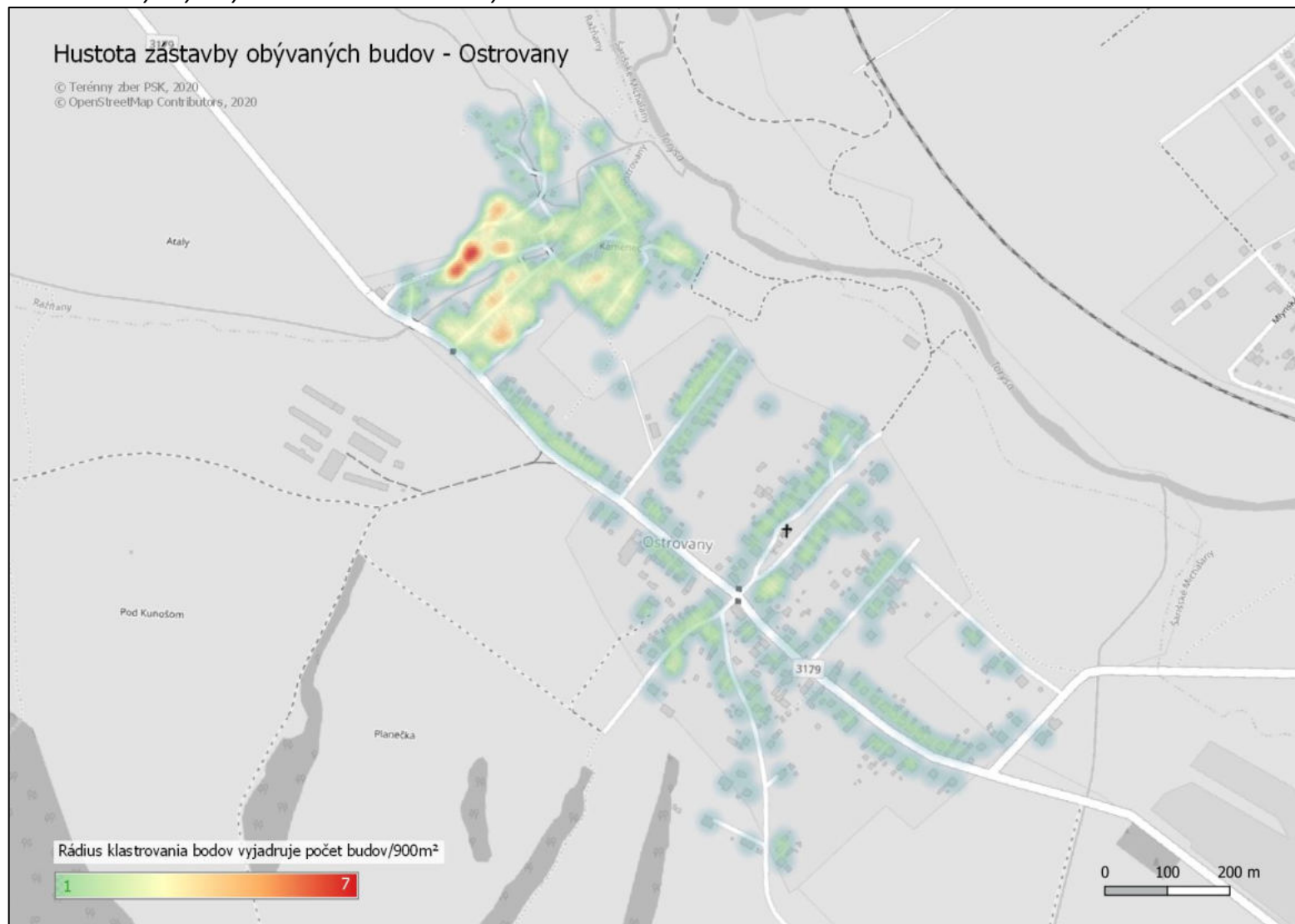
Mapa 22: Podiel obývaných budov na celkovej počte budov v obci Ostrovany



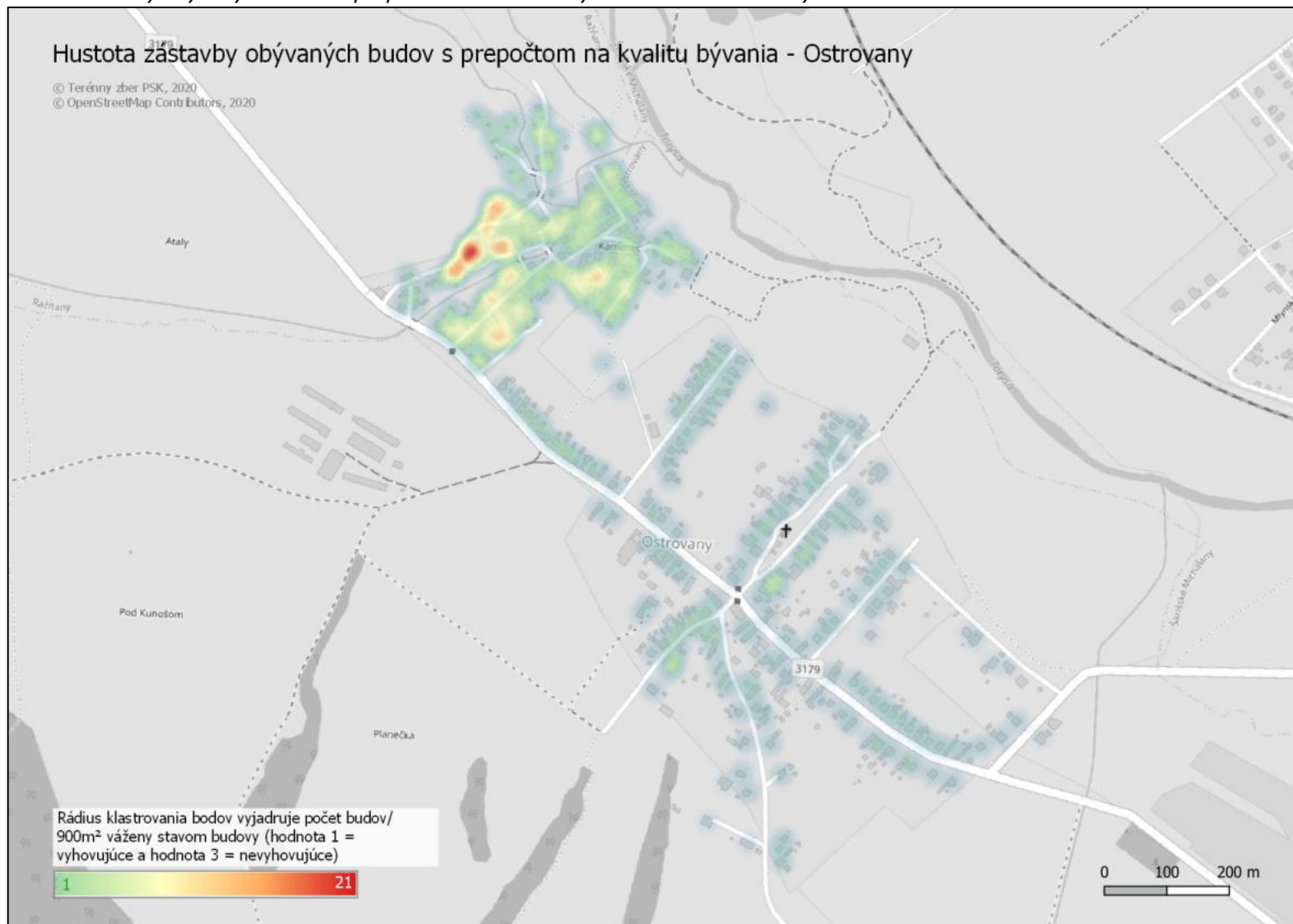
Mapa 23: Stav kvality obývaných budov v obci Ostrovany



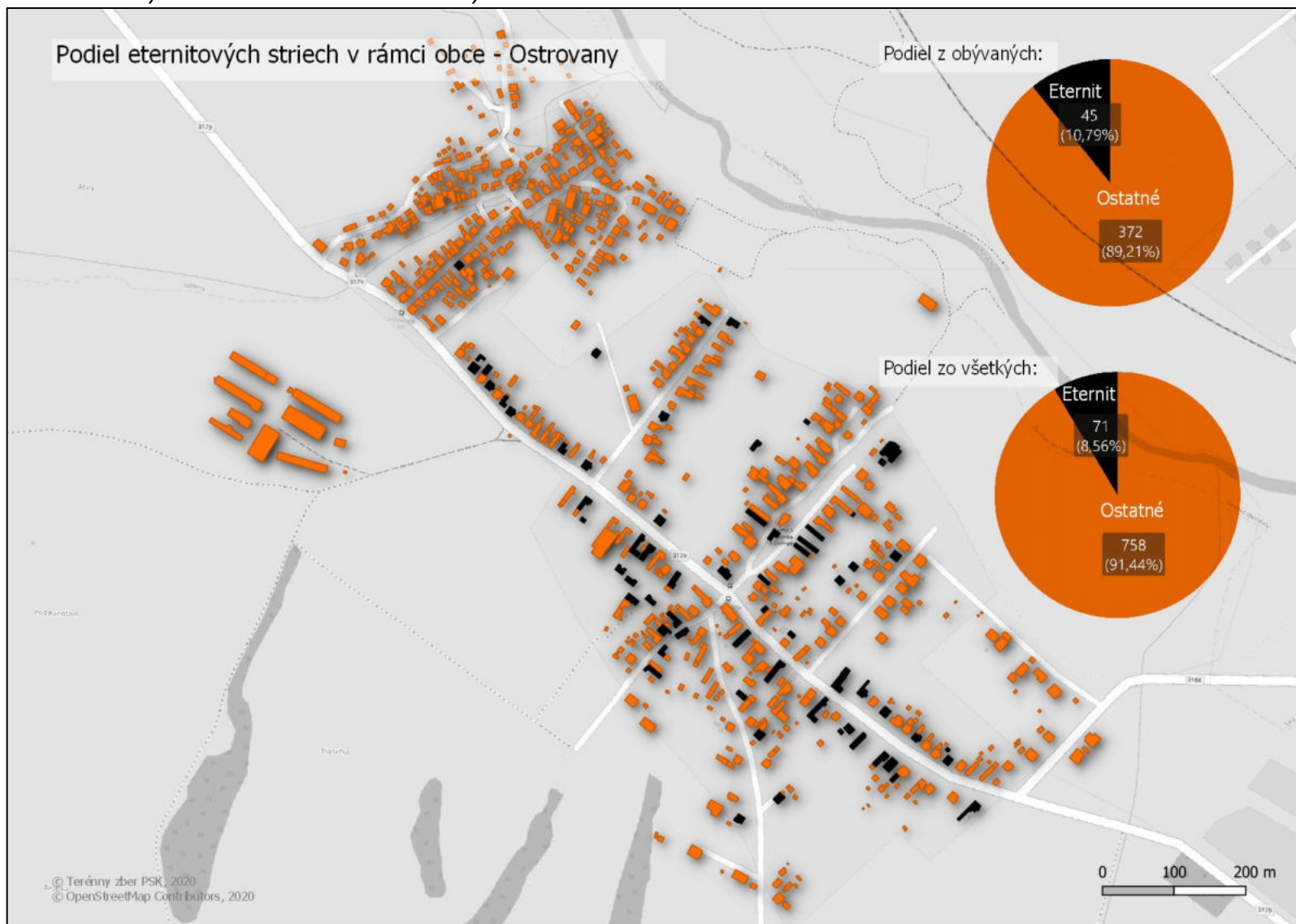
Mapa 24: Hustota zástavby obývaných budov v obci Ostrovany



Mapa 25: Hustota zástavby obývaných budov s prepočtom na kvalitu bývania v obci Ostrovany



Mapa 26: Podiel eternitových striech v rámci obce Ostrovany



Mapa 27: Stav inžinierskych sietí v obci Ostrovany - elektrické vedenie



Mapa 28: Stav inžinierskych sietí v obci Ostrovany – splašková kanalizácia



Mapa 29: Stav inžinierskych sietí v obci Ostrovany – plynovod



Mapa 30: Stav inžinierskych sietí v obci Ostrovany – vodovod

